

II. EVIDENCIJA POSTUPKA IZRADE ID PPUO

1. Odluka kojom se utvrđuje da nije potrebno provesti stratešku procjenu utjecaja na okoliš za III. izmjene i dopune Prostornog plana uređenja Općine Strahoninec, KLASA: 351-02/21-01/1, URBROJ: 2109/23-02-21-11, Strahoninec, 23. ožujka 2021.
2. Odluka o izradi III. izmjena i dopuna Prostornog plana uređenja Općine Strahoninec, KLASA: 351-02/21-01/1, URBROJ: 2109/23-02-21-12, Strahoninec, 28. rujna 2021., objavljena u („Službeni glasnik Međimurske županije“ broj 16/21)
3. Odluka o izmjeni i dopuni Odluke o izradi III. izmjena i dopuna Prostornog plana uređenja Općine Strahoninec KLASA: 351-02/21-01/1, URBROJ: 2109-23-01-22-15, Strahoninec, 22. veljače 2022., objavljena u („Službeni glasnik Međimurske županije“ broj 2/22).
4. Obavijest o izradi III. izmjena i dopuna PPUO Strahoninec – ciljane i dopune za javnost:
 - Web - stranica Ministarstva prostornoga uređenja, graditeljstva i državne imovine
 - Web - stranica Općine Strahoninec
5. Državna geodetska uprava, Zagreb, digitalna grafička podloga za izradu ID PPUO
6. Poziv javnopravnim tijelima i osobama za dostavu zahtjeva za izradu III. izmjena i dopuna Prostornog plana uređenja Općine Strahoninec:
 - Ministarstvo gospodarstva i održivog razvoja, Sektor za rudarstvo, Ulica grada Vukovara 78, Zagreb
 - Ministarstvo prostornoga uređenja, graditeljstva i državne imovine, Uprava državne imovine, Ulica Ivana Dežmana 10, Zagreb
 - Ministarstvo poljoprivrede, Ul. Grada Vukovara 78, Zagreb
 - Ministarstvo kulture i medija, Uprava za zaštitu kulturne baštine, Konzervatorski odjel u Varaždinu, Ivana Gundulića 2, Varaždin
 - Ministarstvo unutarnjih poslova, Ravnateljstvo civilne zaštite, Područni ured civilne zaštite Varaždin, Služba civilne zaštite Čakovec, Zrinsko – Frankopanska 9, Čakovec
 - Ministarstvo unutarnjih poslova, Ravnateljstvo civilne zaštite, Područni ured civilne zaštite Varaždin, Služba civilne zaštite Čakovec, Odjel inspekcije, Zrinsko – Frankopanska 9, Čakovec
 - Hrvatska regulatorna agencija za mrežne djelatnosti, Ulica R. F. Mihanovića 9, Zagreb
 - Agencija za ugljikovodike, Miramarska 24, Zagreb
 - Međimurska županija, Upravni odjel za prostorno uređenje, gradnju i zaštitu okoliša, Ruđera Boškovića 2, Čakovec
 - Međimurska županija, Zavod za prostorno uređenje Međimurske županije, Ruđera Boškovića 2, Čakovec
 - Međimurska županija, Županijska uprava za ceste Međimurske županije, Mihovljanska 70, Čakovec
 - Međimurska priroda, Javna ustanova za zaštitu prirode, Trg međimurske prirode 1, Križovec
 - Hrvatske ceste d.o.o., Sektor za studije i projektiranje, Vončinina 3, Zagreb
 - HŽ infrastruktura d.o.o., Mihanovićeva 12, Zagreb
 - Hrvatske vode, VGO za Muru i gornju Dravu, Međimurska 26b, Varaždin
 - Hrvatske vode, VGI za mali sliv „Trnava“, Ivana Mažuranića 2, Čakovec
 - PLINACRO d.o.o., Sektor transporta plina, Savska cesta 88a, Zagreb
 - INA – industrija nafte d.d., SD istraživanje i proizvodnja nafte i plina, Avenija Većeslava Holjevca 10, Zagreb
 - Međimurje plin d.o.o., Obrtnička 4, Čakovec
 - Međimurske vode d.o.o. Čakovec, Matice hrvatske 10, Čakovec
 - HOPS – Hrvatski operator prijenosnog sustava d.o.o., Sektor za tehničku potporu, Služba za pripremu izgradnje i izgradnju, Kupska 4., Zagreb
 - HEP d.d., Sektor za strategiju i razvoj, Ulica grada Vukovara 37, Zagreb
 - HEP – Operator distribucijskog sustava d.o.o., Elektra Čakovec, Žrtava fašizma 2, Čakovec
 - Susjedne jedinice lokalne samouprave
 - Općinsko vijeće
7. Zaprimljeni zahtjevi javnopravnih tijela i osoba:
 - INA – industrija nafte d.d. Zagreb
 - Ministarstvo unutarnjih poslova, Ravnateljstvo civilne zaštite, Područni ured civilne zaštite Varaždin, Služba civilne zaštite Čakovec, Odjel inspekcije u odnosu na zaštitu od požara
 - HAKOM - Hrvatska regulatorna agencija za mrežne djelatnosti
 - HŽ infrastruktura d.o.o. Zagreb
 - Općina Nedelišće

III. IZMJENE I DOPUNE PPUO STRAHONINEC

IV. Obrazloženje – Evidencija postupka

- Međimurske vode d.o.o. Čakovec
 - HOPS – Hrvatski operator prijenosnog sustava d.o.o. Sektor za razvoj, priključenja, izgradnju i upravljanje imovinom
 - Hrvatske ceste d.o.o., Sektor za pripremu, građenje i rekonstrukciju, Odjel za strateško planiranje
 - Međimurska županija, Županijski zavod za prostorno uređenje
 - Ministarstvo unutarnjih poslova, Ravnateljstvo civilne zaštite, Područni ured civilne zaštite Varaždin, Služba civilne zaštite Čakovec, Odjel inspekcije – u odnosu na civilnu zaštitu
 - AZU - Agencija za ugljikovodike
 - Međimurska županija, Županijska uprava za ceste
 - Ministarstvo kulture i medija, Uprava za zaštitu kulturne baštine, Konzervatorski odjel u Varaždinu
 - Ministarstvo poljoprivrede, Uprava za poljoprivredno zemljište, biljnu proizvodnju i tržište
8. Zaključak o utvrđivanju Prijedloga III. izmjena i dopuna Prostornog plana uređenja Općine Strahoninec – ciljane izmjene i dopune za javnu raspravu, KLASA: 351-01/21-01/1, URBROJ: 2109-23-01-22-55, od 08.09.2022.
9. Oglas o provedbi javne rasprave o Prijedloga III. izmjene i dopune Prostornog plana uređenja Općine Strahoninec – ciljane izmjene i dopune, KLASA: 351-01/21-01/1, URBROJ: 2109-23-01-22-56, od 08.09.2022.
- list „Međimurske novine“
 - mrežne stranice Ministarstva prostornoga uređenja, graditeljstva i državne imovine uređenja
 - mrežne stranice Općine Strahoninec
10. Poziv javnopravnim tijelima i osobama na sudjelovanje u javnoj raspravi:
- Ministarstvo gospodarstva i održivog razvoja, Sektor za rudarstvo, Ulica grada Vukovara 78, Zagreb
 - Ministarstvo prostornoga uređenja, graditeljstva i državne imovine, Uprava državne imovine, Ulica Ivana Dežmana 10, Zagreb
 - Ministarstvo poljoprivrede, Ul. Grada Vukovara 78, Zagreb
 - Ministarstvo kulture i medija, Uprava za zaštitu kulturne baštine, Konzervatorski odjel u Varaždinu, Ivana Gundulića 2, Varaždin
 - Ministarstvo unutarnjih poslova, Ravnateljstvo civilne zaštite, Područni ured civilne zaštite Varaždin, Služba civilne zaštite Čakovec, Zrinsko – Frankopanska 9, Čakovec
 - Ministarstvo unutarnjih poslova, Ravnateljstvo civilne zaštite, Područni ured civilne zaštite Varaždin, Služba civilne zaštite Čakovec, Odjel inspekcije, Zrinsko – Frankopanska 9, Čakovec
 - Hrvatska regulatorna agencija za mrežne djelatnosti, Ulica R. F. Mihanovića 9, Zagreb
 - Agencija za ugljikovodike, Miramarska 24, Zagreb
 - Međimurska županija, Upravni odjel za prostorno uređenje, gradnju i zaštitu okoliša, Ruđera Boškovića 2, Čakovec
 - Međimurska županija, Zavod za prostorno uređenje Međimurske županije, Ruđera Boškovića 2, Čakovec
 - Međimurska županija, Županijska uprava za ceste Međimurske županije, Mihovljanska 70, Čakovec
 - Međimurska priroda, Javna ustanova za zaštitu prirode, Trg međimurske prirode 1, Križovec
 - Hrvatske ceste d.o.o., Sektor za studije i projektiranje, Vončinina 3, Zagreb
 - HŽ infrastruktura d.o.o., Mihanovićeva 12, Zagreb
 - Hrvatske vode, VGO za Muru i gornju Dravu, Međimurska 26b, Varaždin
 - Hrvatske vode, VGI za mali sliv „Trnava“, Ivana Mažuranića 2, Čakovec
 - PLINACRO d.o.o., Sektor transporta plina, Savska cesta 88a, Zagreb
 - INA – industrija nafte d.d., SD istraživanje i proizvodnja nafte i plina, Avenija Većeslava Holjevca 10, Zagreb
 - Međimurje plin d.o.o., Obrtnička 4, Čakovec
 - Međimurske vode d.o.o. Čakovec, Matice hrvatske 10, Čakovec
 - HOPS – Hrvatski operator prijenosnog sustava d.o.o., Sektor za tehničku potporu, Služba za pripremu izgradnje i izgradnju, Kupuska 4., Zagreb
 - HEP d.d., Sektor za strategiju i razvoj, Ulica grada Vukovara 37, Zagreb
 - HEP – Operator distribucijskog sustava d.o.o., Elektra Čakovec, Žrtava fašizma 2, Čakovec
 - Susjedne jedinice lokalne samouprave
 - Općinsko vijeće
11. Sažetak za javnost
12. Izvješće o javnoj raspravi III. izmjena i dopuna Prostornog plana uređenja Općine Strahoninec – ciljane izmjene i dopune, KLASA: 351-02/21-01/1 URBROJ: 2109-23-01-22-71, Strahoninec, 10.10.2022.
13. Objava izvješća o javnoj raspravi:
-

III. IZMJENE I DOPUNE PPUO STRAHONINEC

IV. Obrazloženje – Evidencija postupka

- Web - stranica Ministarstva prostornoga uređenja, graditeljstva i državne imovine
 - Web - stranica Općine Strahoninec
14. Mišljenje Zavoda za prostorno uređenje Međimurske županije na Nacrt konačnog prijedlog III. izmjena i dopuna Prostornog plana uređenja Općine Strahoninec – ciljne izmjene i dopune, KLASA: 350-02/22-01/2, URBROJ: 2109-72-22-08, Čakovec, 20.10.2022.
 15. Zaključak načelnika o utvrđivanju Konačnog prijedloga III. izmjena i dopuna Prostornog plana uređenja Općine Strahoninec – ciljne izmjene i dopune, KLASA: 351-02/21-01/1, URBROJ: 2109-23-01-22-74, Strahoninec, 21.10.2022.
 16. Zapisnika sa 10. sjednice Općinskog vijeća Općine Strahoninec, održane 03. studenog 2022. godine

III. IZMJENE I DOPUNE PPUO STRAHONINEC

IV. Obrazloženje – Evidencija postupka

Na temelju članka 64. Zakona o zaštiti okoliša („Narodne novine“ broj 80/13, 153/13, 78/15, 12/18 i 118/18), članka 33. Uredbe o strateškoj procjeni utjecaja strategije, plana i programa na okoliš („Narodne novine“ broj 3/17) i članka 33. Statuta Općine Strahoninec („Službeni glasnik Međimurske županije“ broj 06/13, 3/18, 15/18 i 6/20), te nakon provedenog postupka Ocjene o potrebi strateške procjene utjecaja na okoliš za III. Izmjene i dopune Prostornog plana uređenja Općine Strahoninec („Službeni glasnik Međimurske županije“, broj 8/05, 21/09, 15/17) općinski načelnik Općine Strahoninec 23. ožujka 2021. godine donosi

ODLUKU

**kojom se utvrđuje da nije potrebno provesti stratešku procjenu utjecaja na okoliš za
III. Izmjene i dopune Prostornog plana uređenja Općine Strahoninec**

Članak 1.

Načelnik Općine Strahoninec donio je Odluku o započinjanju postupka ocjene o potrebi strateške procjene utjecaja na okoliš za III. Izmjene i dopune Prostornog plana uređenja Općine Strahoninec, KLASA: 351-02/21-01/1, URBROJ: 2109/23-02-21-4 od 05. veljače 2021. prema kojoj je Općina Strahoninec (u daljnjem tekstu: Općina) provela postupak ocjene o potrebi strateške procjene utjecaja na okoliš za III. Izmjene i dopune Prostornog plana uređenja Općine Strahoninec (u daljnjem tekstu: Izmjene i dopune Prostornog plana).

U postupku Ocjene o potrebi strateške procjene utjecaja na okoliš Izmjena i dopuna Prostornog plana, utvrđeno je da Izmjene i dopune Prostornog plana neće imati vjerojatno značajan utjecaj na okoliš na osnovu čega se utvrđuje da nije potrebno provesti postupak strateške procjene utjecaja na okoliš i da su planirane Izmjene i dopune Prostornog plana prihvatljive za ekološku mrežu.

Članak 2.

Izmjene i dopune Prostornog plana pokreću se radi usklađenja Prostornog plana s posebnim propisima i aktima Međimurske županije, prvenstveno s II. izmjenama i dopunama Prostornog plana Međimurske županije, koji je usvojen u srpnju 2019. što se prvenstveno odnosi na usklađenje odredbi za provedbu PPUO Strahoninec:

- značenje pojmova, posebno u odnosu na definiciju etaža
 - dimenzije građevnih čestica unutar naselja
 - etažnost i tipologija gradnje unutar naselja
 - uvjeti osiguranja minimalne površine zelenila na česticama javne i društvene namjene
 - uvjeti i ograničenja gradnje izvan naselja
 - uvjeti gradnje infrastrukture i zaštite infrastrukture i drugih građevina i površina od značaja za Državu i Županiju
 - utvrđivanje zahvata za koje se odredbe PP Međimurske županije provode neposredno.
- Ostali razlozi Izmjena i dopuna Prostornog plana:
- ukidanje ograničenja duljine slijepe ulice u slučaju izvedbe okretišta na odgovarajućem razmaku
 - revizije uvjeta gradnje energana na obnovljive izvore energije u smislu
 - usklađenje Prostornog plana s uvjetima istraživanja i eksploatacije ugljikovodika i geotermalnih voda za energetske svrhe, odnosno istraživanja i eksploatacije mineralnih sirovina sukladno važećim zakonima kojima su ova područja obrađena, a koji su usvojeni, odnosno mijenjani nakon usvajanja II. izmjena i dopuna PPUO Strahoninec.

Po obimu se radi o ciljanim izmjenama i dopunama.

Izmjene i dopune Prostornog plana predviđaju se prvenstveno kao promjene u tekstualnom dijelu, a grafički dijelovi će se mijenjati samo ukoliko se analizom u postupku izrade Izmjena i dopuna prostornog plana utvrdi da je to potrebno.

Područje Općine ne nalazi se unutar područja zaštićenih prema Zakonu o zaštiti prirode, ni unutar područja ekološke mreže „Natura 2000“.

Članak 3.

U cilju utvrđivanja vjerojatno značajnog utjecaja na okoliš za Izmjene i dopune Prostornog plana Općina je zatražila mišljenja relevantnih javnopravnih tijela.

III. IZMJENE I DOPUNE PPUO STRAHONINEC

IV. Obrazloženje – Evidencija postupka

U tablici koja slijedi navedena su javnopravna tijela od kojih je traženo mišljenje i njihova očitovanja:

R.BR.	JAVNOPRAVNO TIJELO	KLASA / URBROJ / DATUM	MIŠLJENJE
1.	Hrvatske vode, VGO za Muru i gornju Dravu, Varaždin, Međimurska 26 b		Javnopravno tijelo se nije očitovalo u utvrđenom roku.
2.	Hrvatske vode, VGI za mali sliv „Trnava“, Čakovec, Ivana Mažuranića 2		Javnopravno tijelo se nije očitovalo u utvrđenom roku.
3.	Međimurska županija, Upravni odjel za gospodarstvo, poljoprivredu i turizam, R. Boškovića 2, Čakovec	KLASA: 351-02/21-01/1 URBROJ: 2109/23-02-21-8 od 09. ožujka 2021.	Nije potrebno provesti postupak strateške procjene utjecaja na okoliš za Prostorni plan.
4.	Međimurska županija, Upravni odjel za zdravstvo i socijalnu skrb, R. Boškovića 2, Čakovec	KLASA: 351-02/21-01/1 URBROJ: 2109/23-02-21-7 od 23. veljače 2021.	Nije potrebno provesti postupak strateške procjene utjecaja na okoliš za Prostorni plan.
5.	Međimurska županija, Zavod za javno zdravstvo, I.G. Kovačića, 1 e, Čakovec	KLASA: 351-02/21-01/1 URBROJ: 2109/23-02-21-6 od 15. veljače 2021.	Javnopravno tijelo se očitovalo da Zavod za javno zdravstvo Međimurske županije nije stručno kompetentan niti ovlašten, te niti ne zapošljava kadar koji je educiran u svrhu davanja mišljenja, odnosno ocjene o potrebi strateške procjene utjecaja na okoliš i zdravlje.
6.	Međimurska priroda - Javna ustanova za upravljanje zaštićenim prirodnim vrijednostima na području Međimurske županije, Trg međimurske prirode 1, Križovec, Mursko Središće		Javnopravno tijelo se nije očitovalo u utvrđenom roku.
7.	Međimurske vode d.o.o. Čakovec, Matice Hrvatske 10, Čakovec		Javnopravno tijelo se nije očitovalo u utvrđenom roku.
8.	Susjedne Općine i Gradovi		Javnopravno tijelo se nije očitovalo u utvrđenom roku.
9.	Međimurska županija, Upravni odjel za prostorno uređenje, gradnju i zaštitu okoliša, Odsjek za zaštitu okoliša i prirode, R. Boškovića 2, Čakovec	KLASA: 351-02/21-01/1 URBROJ: 2109/23-02-21-10 od 22. ožujka 2021.	Javnopravno tijelo utvrđuje da su III. Izmjene i dopune Prostornog plana prihvatljive za ekološku mrežu, i da za III. Izmjene i dopune Prostornog plana ne treba provesti postupak strateške procjene utjecaja na okoliš.

Članak 4.

U tablici iz prethodnog članka vidljivo je da su javnopravna tijela, dala mišljenje da nije potrebno provesti postupak strateške procjene utjecaja na okoliš i da su planirane izmjene i dopune Prostornog plana prihvatljive za okoliš i ekološku mrežu.

Za javnopravna tijela koja se nisu očitovala u utvrđenom roku pretpostavlja se da je njihov stav da nije potrebno provesti postupak strateške procjene utjecaja na okoliš i da su planirane Izmjene i dopune Prostornog plana prihvatljive za ekološku mrežu.

Iz svega navedenog u ovom članku, utvrđuje se da nije potrebno provesti postupak strateške procjene utjecaja na okoliš za Izmjene i dopune Prostornog plana.

Članak 5.

Izdanim Mišljenjem Međimurske županije, Upravnog odjela za prostorno uređenje, gradnju i zaštitu okoliša, KLASA: 351-03/21-03/2, URBROJ: 2109/1-09-3/01-21-9, od 17. ožujka 2021. godine, u pogledu izrade Izmjene i dopune Prostornog plana, dano je mišljenje da su Izmjene i dopune Prostornog plana prihvatljive za ekološku mrežu, te da nije utvrđena potreba provođenja strateške procjene utjecaja na okoliš.

III. IZMJENE I DOPUNE PPUO STRAHONINEC

IV. Obrazloženje – Evidencija postupka

7

Članak 6.

Jedinica lokalne samouprave je dužna informirati javnost, sukladno odredbama Zakona o zaštiti okoliša („Narodne novine“ broj 80/13, 153/13, 78/15, 12/18 i 118/18) i Uredbe o informiranju i sudjelovanju javnosti i zainteresirane javnosti u pitanjima zaštite okoliša („Narodne novine“ broj 64/08), kojima se uređuje informiranje javnosti i zainteresirane javnosti u pitanjima zaštite okoliša.

Informiranje javnosti je provedeno objavom na službenoj internetskoj stranici Općine Strahoninec u roku od najmanje 30 dana, počevši od 10. veljače 2021.

Tijekom provedbe predmetnog postupka nije zaprimljen ni jedan dopis očitovanja javnosti.

Članak 7.

Ova Odluka stupa na snagu danom donošenja, a objavit će se na službenoj internetskoj stranici Općine Strahoninec.

NAČELNIK OPĆINE STRAHONINEC

KLASA: 351-02/21-01/1
URBROJ: 2109/23-02-21-11
Strahoninec, 23. ožujka 2021.

OPĆINSKI NAČELNIK
Franjo Lehkec



III. IZMJENE I DOPUNE PPUO STRAHONINEC

IV. Obrazloženje – Evidencija postupka

Stranica 4136 - Broj 16

“SLUŽBENI GLASNIK MEĐIMURSKE ŽUPANIJE”

1. listopada 2021.

PREDSJEDNIK
Općinskog vijeća
Vladimir Lepen, v.r.

30.

Na temelju članka 86. stavka 3. Zakona o prostornom uređenju („Narodne novine“ broj 153/13, 65/17, 114/18, 39/19, 98/19) i članka 33. Statuta Općine Strahoninec („Službeni glasnik Međimurske županije“, broj 08/21), Općinsko vijeće Općine Strahoninec na 3. sjednici održanoj 28. rujna 2021. donijelo je

ODLUKU

o izradi III. izmjena i dopuna Prostornog plana uređenja
Općine Strahoninec

1. PRAVNA OSNOVA

Članak 1.

Temeljem članka 198. stavak 3. i članka 113. stavak 1. Zakona o prostornom uređenju („Narodne novine“ broj 153/13, 65/17, 114/18, 39/19, 98/19); (u daljnjem tekstu: Zakon), pristupa se izradi III. izmjena i dopuna Prostornog plana uređenja Općine Strahoninec („Službeni glasnik Međimurske županije“ broj 8/05, 21/09 i 15/17); (u daljnjem tekstu: Izmjene i dopune Prostornog plana).

Izmjene i dopune Prostornog plana predviđene su kao ciljane.

Sukladno članku 86. stavku 3. Zakona i propisa iz područja zaštite okoliša, prirode i ekološke mreže, Odluka o izradi III. izmjena i dopuna Prostornog plana uređenja Općine Strahoninec; (u daljnjem tekstu: Odluka) se donosi temeljem akta općinskog načelnika KLASA: 351-02/21-01/1, URBROJ: 2109/23-02-21-11, od 23. ožujka 2021. - Odluke kojom se utvrđuje da nije potrebno provesti stratešku procjenu utjecaja na okoliš za III. izmjene i dopune Prostornog plana uređenja Općine Strahoninec.

2. RAZLOZI DONOŠENJA IZMJENA I DOPUNA PROSTORNOG PLANA

Članak 2.

Izmjene i dopune Prostornog plana pokreću se radi usklađenja Prostornog plana s posebnim propisima i aktima Međimurske županije, prvenstveno s II. izmjenama i dopunama Prostornog plana Međimurske županije, koji je usvojen u srpnju 2019. što se prvenstveno odnosi na usklađenje odredbi za provedbu PPUO Strahoninec:

- značenje pojmova, posebno u odnosu na definiciju etaža
- dimenzije građevnih čestica unutar naselja
- etažnost i tipologija gradnje unutar naselja
- uvjeti osiguranja minimalne površine zelenila na česticama javne i društvene namjene
- uvjeti i ograničenja gradnje izvan naselja

- uvjeti gradnje infrastrukture i zaštite infrastrukture i drugih građevina i površina od značaja za Državu i Županiju
- utvrđivanje zahvata za koje se odredbe PP Međimurske županije provode neposredno.

Ostali razlozi Izmjena i dopuna Prostornog plana:

- ukidanje ograničenja duljine slijepe ulice u slučaju izvedbe okretišta na odgovarajućem razmaku
- revizije uvjeta gradnje energana na obnovljive izvore energije u smislu usklađenja s važećim propisima
- usklađenje Prostornog plana s uvjetima istraživanja i eksploatacije ugljikovodika i geotermalnih voda za energetske svrhe, odnosno istraživanja i eksploatacije mineralnih sirovina sukladno važećim zakonima kojima su ova područja obrađena, a koji su usvojeni, odnosno mijenjani nakon usvajanja II. izmjena i dopuna PPUO Strahoninec.

Sukladno članku 94. za izmjene i dopune kojima se vrši usklađenje s prostornim planom više razine, osim za namjenu površina, nije potrebno provođenje javne rasprave.

Javna rasprava je obavezna radi razloga navedenih u stavku 2. ovoga članka.

3. OBUHVAT IZMJENA I DOPUNA PLANA

Članak 3.

Po obimu se radi o ciljanim izmjenama i dopunama.

Izmjene i dopune Prostornog plana predviđaju se prvenstveno kao promjene u tekstualnom dijelu, a grafički dijelovi će se mijenjati samo ukoliko se analizom u postupku izrade Izmjena i dopuna prostornog plana utvrdi da je to potrebno.

4. SAŽETA OCJENA STANJA U OBUHVATU PROSTORNOG PLANA

Članak 4.

Prostorni plan uređenja Općine Strahoninec je sveobuhvatno izmijenjen 2017. godine kroz izradu II. izmjena i dopuna PPUO Strahoninec.

U 2019. godini su usvojene II. izmjene i dopune Prostornog plana Međimurske županije, u kojem su izmijenjene neke odredbe koje se neposredno odnose na uvjete gradnje u građevinskim područjima naselja.

Iz tog razloga je odredbe za provedbu Prostornog plana uređenja Općine Strahoninec potrebno uskladiti s prostornim planom više razine, kako bi se ispoštovala odredba Zakona o prostornom uređenju, prema kojoj prostorni planovi užeg i širega područja, odnosno niže i više razine trebaju biti međusobno usklađeni.

U istom postupku se predviđaju ispitati i druge odredbe za projektiranje, prvenstveno nerazvrstanih cesta u naselju.

Odredba kojom se ograničava gradnja nerazvrstane ceste - slijepe dvosmjerne ulice u naselju duljine veće od 300,0 m je previše ograničavajuća u uvjetima izuzetne izgrađenosti oboda bloka, te se sukladno tehničkim propisima za ceste odredba predviđa modificirati na način da se dozvoliti veća dužina takvih cesta uz obaveznu izvedbu okretišta.

Zakon o istraživanju i eksploataciji ugljikovodika („Narodne novine“ broj 52/18, 52/19) usvojen je nakon II. izmjena i dopuna PPUO Strahoninec, te je istovremeno

III. IZMJENE I DOPUNE PPUO STRAHONINEC

IV. Obrazloženje – Evidencija postupka

7

1. listopada 2021.

“SLUŽBENI GLASNIK MEĐIMURSKE ŽUPANIJE”

Broj 16 - Stranica 4137

izmijenjen i zakon o rudarstvu („Narodne novine“ broj 56/13, 14/14, 52/18, 115/18, 98/19), iz kog razloga je PPUO Strahoninec potrebno uskladiti s odredbama predmetnih zakona.

Izmjenama i dopunama Prostornog plana ne predviđaju se nove, niti drugačije gospodarske djelatnosti ni namjene, koje bi bile suprotne već obrađenim u važećem dokumentu niti u Prostornom planu Međimurske županije.

5. CILJEVI I PROGRAMSKA POLAZIŠTA IZMJENA I DOPUNA PROSTORNOG PLANA

Članak 5.

Osnovni cilj Izmjena i dopuna Prostornog plana je njegovo usklađenje s PP Međimurske županije, sukladno Zakonu o prostornom uređenju.

Dodatno je potrebno uskladiti Prostorni plan s kasnije usvojenim nacionalnim propisima za istraživanje i eksploataciju ugljikovodika i geotermalnih voda za energetske svrhe, te olakšati provedbu trasiranja nerazvrstanih cesta u naselju.

6. POPIS SEKTORSKIH STRATEGIJA, PLANOVA, STUDIJA I DRUGIH DOKUMENATA PROPISANIH POSEBNIM ZAKONIMA KOJIMA, ODNOSNO U SKLADU S KOJIMA SE UTVRĐUJU ZAHTJEVI ZA IZRADU IZMJENA I DOPUNA PROSTORNOG PLANA

Članak 6.

Za potrebe izrade Izmjena i dopuna Prostornog plana će se koristiti javno dostupni podaci prema posebnim zahtjevima i podacima javnopravnih tijela.

Sukladno Zakonu o zaštiti okoliša („Narodne novine“ broj 80/13, 153/13, 78/15, 12/18, 118/18) i Uredbi o strateškoj procjeni utjecaja strategije, plana i programa na okoliš („Narodne novine“ broj 3/17) za potrebe izrade Izmjena i dopuna Prostornog plana proveden je postupak ocjene o potrebi izrade strateške procjene utjecaja plana na okoliš, te je utvrđeno da nije potrebno provesti postupak strateške procjene utjecaja na okoliš.

Sukladno Zakonu o zaštiti prirode („Narodne novine“ broj 80/13, 15/18, 14/19, 127/19) proveden je postupak prethodne ocjene prihvatljivosti plana za ekološku mrežu, te je utvrđeno da su planirane izmjene i dopune prihvatljive za ekološku mrežu, te da nije potrebno provesti Glavnu ocjenu prihvatljivosti za ekološku mrežu.

7. NAČIN PRIBAVLJANJA STRUČNIH RJEŠENJA

Članak 7.

Za potrebe izrade Izmjena i dopuna Prostornog plana, koristit će se podaci i stručne podloge koje su obvezna dostaviti javnopravna tijela u postupcima izdavanja zahtjeva prema članku 90. Zakona.

S obzirom na razloge Izmjena i dopuna Prostornog plana navedene u članku 2. ove Odluke, ocjenjuje se da za potrebe izrade Izmjena i dopuna Prostornog plana neće biti potrebna dodatna stručna rješenja.

Ukoliko se u postupku izrade Nacrta prijedloga Izmjena i dopuna Prostornog plana pokaže potreba za posebnim tehničkim rješenjima izvan ovlasti koje po zakonu ima prostorni planer, navedena rješenja će se pribaviti u postupku izrade Izmjena i dopuna Plana, u vidu posebne stručne podloge.

8. POPIS JAVNOPRAVNIH TIJELA ODREĐENIH POSEBNIM PROPISIMA KOJA DAJU ZAHTJEVE ZA IZRADU IZMJENA I DOPUNA PROSTORNOG PLANA, TE DRUGIH KORISNIKA PROSTORA KOJI TREBAJU SUDJELOVATI U IZRADI PROSTORNOG PLANA

Članak 8.

Javnopravna tijela i osobe kojima se upućuju pozivi za izdavanje zahtjeve za izradu Izmjena i dopuna Prostornog plana, prema članku 90. Zakona su:

1. Ministarstvo gospodarstva i održivog razvoja, Sektor za rudarstvo, Ulica grada Vukovara 78, Zagreb
2. Ministarstvo unutarnjih poslova, Ravnateljstvo civilne zaštite, Područni ured civilne zaštite Varaždin, Služba civilne zaštite Čakovec, Zrinsko – Frankopanska 9, Čakovec
3. Ministarstvo unutarnjih poslova, Ravnateljstvo civilne zaštite, Područni ured civilne zaštite Varaždin, Služba civilne zaštite Čakovec, Odjel inspekcije, Zrinsko – Frankopanska 9, Čakovec
4. Agencija za ugljikovodike, Miramarska 24, Zagreb
5. Međimurska županija, Upravni odjel za prostorno uređenje, gradnju i zaštitu okoliša, Rudera Boškovića 2, Čakovec
6. Međimurska županija, Zavod za prostorno uređenje Međimurske županije, Rudera Boškovića 2, Čakovec
7. Susjedne jedinice lokalne samouprave
8. Općinsko vijeće.

Članak 9.

Rok za dostavu zahtjeva za izradu Izmjena i dopuna Prostornog plana od strane javnopravnih tijela i osoba nositelju izrade Izmjena i dopuna Prostornog plana je 30 dana od dana primitka poziva za njihovo izdavanje.

Način postupanja javnopravnih tijela i osoba iz čl. 9. ove Odluke u postupku izdavanja zahtjeva za izradu prostornog plana propisan je člancima 90. i 91. Zakona.

Način postupanja javnopravnih tijela u postupku izdavanja suglasnosti, mišljenja i odobrenja prema posebnim zakonima i drugim propisima, utvrđen je u članku 101. Zakona.

Članak 10.

Građani se o izradi Izmjena i dopuna Prostornog plana obavještavaju preko mrežnih stranica Općine - objavom ove Odluke i pozivom za dostavu inicijativa za izradu Izmjena i dopuna Prostornog plana, sukladno članku 85. Zakona.

Inicijative građana su zaprimljene u Općini, a rok za zaprimanje određen je s najmanje 30 dana od objave poziva na mrežnim stranicama Općine.

9. PLANIRANI ROK ZA IZRADU IZMJENA I DOPUNA PROSTORNOG PLANA

Članak 11.

Izrada Izmjena i dopuna Prostornog plana se dijeli više faza i to:

- | | |
|---------|---|
| I. faza | Prikupljanje zahtjeva od javnopravnih tijela i provedba prethodnih postupaka prema posebnim propisima |
|---------|---|

III. IZMJENE I DOPUNE PPUO STRAHONINEC

IV. Obrazloženje – Evidencija postupka

7

Stranica 4138 - Broj 16

“SLUŽBENI GLASNIK MEĐIMURSKE ŽUPANIJE”

1. listopada 2021.

- | | |
|------------|---|
| II. faza | Izrada Nacrta prijedloga Izmjena i dopuna Prostornog plana |
| III. faza | Utvrđivanje prijedloga Izmjena i dopuna Prostornog plana za javnu raspravu, izrada elaborata prijedloga Izmjena i dopuna Prostornog plana za javnu raspravu i objava javne rasprave |
| IV. faza | Javna rasprava, izrada i objava izvješća o javnoj raspravi |
| V. faza | Izrada Nacrta konačnog prijedloga Izmjena i dopuna Prostornog plana |
| VI. faza | Ishođenje mišljenja na Nacrt konačnog prijedloga Izmjena i dopuna Prostornog plana sukladno Zakonu |
| VII. faza | Utvrđivanje konačnog prijedloga Izmjena i dopuna Prostornog plana od strane općinskog načelnika |
| VIII. faza | Usvajanje Odluke o donošenju Izmjena i dopuna Prostornog plana na Općinskom vijeću i objava Odluke u službenom glasniku |
| IX. faza | Dostava izvornika Izmjena i dopuna Prostornog plana javnopravnim tijelima sukladno Zakonu |
| X. faza | Izrada pročišćenog teksta Odluke o donošenju Prostornog plana, objava u službenom glasniku |
| XI. faza | Dostava pročišćenog teksta Odluke o donošenju Prostornog plana javnopravnim tijelima nadležnom za koordinaciju u vezi Informacijskog sustava prostornog uređenja |

Članak 12.

Planirani rok završetka izrade Izmjena i dopuna Prostornog plana je najviše 12 mjeseci nakon usvajanja ove Odluke.

Rok se može produžiti u slučaju potrebe ponavljanja javne rasprave ili iz nekog drugog opravdanog razloga.

10. IZVORI FINANCIRANJA IZRADE IZMJENA I DOPUNA PROSTORNOG PLANA

Članak 13.

Izvor financiranja izrade Izmjena i dopuna Prostornog plana je proračun Općine i drugi odgovarajući izvori.

11. PRIJELAZNE I ZAVRŠNE ODREDBE

Članak 14.

Ova Odluka stupa na snagu dan nakon donošenja, a objavit će se na mrežnim stranicama Općine i u „Službenom glasniku Međimurske županije“.

Članak 15.

Sukladno članku 86. Zakona ova Odluka se dostavlja Zavodu za prostorno uređenje Županije.

Sukladno članku 90. Zakona ova Odluka dostavlja se javnopravnim tijelima i osobama navedenim u članku 9. zajedno s pozivom za izdavanje zahtjeva za izradu Izmjena i dopuna Prostornog plana.

OPĆINSKO VIJEĆE OPĆINE STRAHONINEC

KLASA: 351-02/21-01/1
URBROJ: 2109/23-02-21-12
Strahoninec, 28. rujna 2021.

PREDsjedNIK
Općinskog vijeća
Vladimir Lepen, v.r.

OPĆINA SVETI JURAJ NA BREGU

AKTI OPĆINSKOG NAČELNIKA

7.

Na temelju članka 9. Zakona o plaćama u lokalnoj i područnoj (regionalnoj) samoupravi („Narodne novine“, broj 28/10.) te članka 45. Statuta Općine Sveti Juraj na Bregu („Službeni glasnik Međimurske županije“, broj 08/21.) općinski načelnik Općine Sveti Juraj na Bregu donosi

ODLUKU

o osnovici za obračun plaće službenika i namještenika Općine Sveti Juraj na Bregu

Članak 1.

Osnovnu plaću službenika i namještenika Jedinственог управног одјела Опćине Свети Јурај на Брегу чини умножак основнице и припадајућег коефицијента сложености послова радног мјеста на које је службеник односно намјештеник распореден, увећан за 0,5% за сваку навршену годину радног стажа.

Koeficijente za obračun plaće službenika i namještenika Općine Sveti Juraj na Bregu propisuje Općinsko vijeće Općine Sveti Juraj na Bregu.

Ovom Odlukom utvrđuje se osnovica za obračun plaće službenika i namještenika Jedinственог управног одјела Опćине Свети Јурај на Брегу.

Članak 2.

Za sva radna mjesta utvrđena Pravilnikom o unutarnjem redu Jedinственог управног одјела Опćине Свети Јурај на Брегу utvrđena je jedinstvena osnovica koja iznosi 4.900,00 kuna.

Članak 3.

Stupanjem na snagu ove Odluke prestaje važiti Odluka o osnovici za obračun plaće službenika i namještenika Općine Sveti Juraj na Bregu KLASA:120-02/18-01/02; URBROJ: 2109/16-01-18-1 od 29. svibnja 2018. godine.

Članak 4.

Ova Odluka stupa na danom donošenja, a objavit će se u „Službenom glasniku Međimurske županije“.

III. IZMJENE I DOPUNE PPUO STRAHONINEC

IV. Obrazloženje – Evidencija postupka

Stranica 312 - Broj 2

“SLUŽBENI GLASNIK MEĐIMURSKE ŽUPANIJE”

25. veljače 2022.

Korisnik tromjesečno izvještava Općinu Selnica o ostvarenim prihodima i primicima, rashodima i izdacima. Temeljem dostavljenih izvještaja ostvarenje prihoda i primitaka, te rashoda i izdataka evidentira se u Proračunu općine.

Za potrebe izrade konsolidiranih izvještaja proračunski korisnik polugodišnje i godišnje izvještava o strukturi ostvarenih i utrošenih vlastitih prihoda. Proračunski korisnik dužan je polugodišnji i godišnji izvještaj o izvršenju financijskog plana podnijeti predstavničkom tijelu na suglasnost.

Proračunski korisnik može preuzimati obveze najviše do visine sredstava osiguranih u Proračunu.“

Članak 5.

U Proračunu se utvrđuju sredstva za proračunsku zalihi, koja se koriste za nepredviđene namjene za koje u Proračunu nisu osigurana sredstva ili nisu utvrđena dostatna sredstva.

Sredstva proračunske zalihe koriste se za financiranje rashoda nastalih pri otklanjanju posljedica elementarnih nepogoda, epidemija, ekoloških nesreća i sl., te za druge neraspoređene rashode u tijeku godine.

O utrošku proračunske zalihe općinski načelnik izvješćuje Općinsko vijeće polugodišnje.

Članak 6.

Nabave roba, usluga i radova pojedinačne vrijednosti do 70.000,00 kuna koji su predviđeni ovim Proračunom, ovlašten je provesti općinski načelnik.

Nabave roba, usluga i radova pojedinačne vrijednosti iznad 70.000,00 kuna do 200.000,00 kn za robu i usluge i do 500.000,00 kuna za radove koji su predviđeni ovim Proračunom, provodi Stručno povjerenstvo za provedbu postupaka jednostavne nabave Općine Selnica u skladu s Pravilnikom o provedbi postupaka jednostavne nabave u Općini Selnica („Službeni glasnik Međimurske županije“, broj 3/17).

Nabave roba, usluga i radova pojedinačne vrijednosti iznad 200.000,00 kn za robu i usluge, te iznad 500.000,00 kuna za radove koji su obuhvaćeni ovim Proračunom, provodi Stručno povjerenstvo u skladu sa Zakonom o javnoj nabavi („Narodne novine“, broj 120/16).

Članak 7.

Postupak zaduživanja na teret općinskog Proračuna obavlja se sukladno odredbama Zakona o proračunu („Narodne novine“, broj 87/08, 136/12 i 15/15) i Pravilnika o postupku zaduživanja, te davanja jamstva i suglasnosti jedinica lokalne i područne (regionalne) samouprave („Narodne novine“, broj 55/09, 139/10).

Članak 8.

Općinski načelnik dužan je Općinskom vijeću podnijeti polugodišnji i godišnji izvještaj o izvršenju Proračuna u zakonskim rokovima.

Članak 9.

Ova Odluka stupa na snagu dan nakon objave u „Službenom glasniku Međimurske županije“, a primjenjuje se od 1. siječnja 2022. godine.

OPĆINSKO VIJEĆE
OPĆINE SELNICA

KLASA: 400-08/21-01/07
URBROJ: 2109-15-21-01
Selnica, 23. prosinca 2021.

PREDSJEDNIK
Općinskog vijeća
Nikola Hren, dipl.iur., v.r.

OPĆINA STRAHONINEC

AKTI OPĆINSKOG VIJEĆA

I.

Na temelju članka 86. stavka 3. i članka 87. Zakona o prostornom uređenju („Narodne novine“ broj 153/13, 65/17, 114/18, 39/19, 98/19) i članka 33. Statuta Općine Strahoninec („Službeni glasnik Međimurske županije“, br. 08/21), Općinsko vijeće Općine Strahoninec na 5. sjednici održanoj 22. veljače 2022. donijelo je

ODLUKU

**o izmjeni i dopuni Odluke o izradi III. izmjena i dopuna
Prostornog plana uređenja Općine Strahoninec**

Članak 1.

Mijenja se i dopunjuje Odluka o izradi III. izmjena i dopuna Prostornog plana uređenja Općine Strahoninec („Službeni glasnik Međimurske županije“ broj 16/21), (u daljnjem tekstu: Odluka o izradi ID PPUO).

Članak 2.

U članku 2. stavku 1. Odluke o izradi ID PPUO u alineji 5. tekst: „naselja“ zamjenjuje se tekstom: „građevinskih područja“.

U članku 2. stavku 2. iza alineje 2. dodaju se nove alineje 3., 4. 5. i 6. koje glase:

- prenamjena izdvojenoga građevinskoga područja izvan naselja komunalno – servisne namjene /oznaka K3/ uz ŽC 2020 u izdvojenu zonu za sport i rekreaciju – za motoristički sport /oznaka R8/, pri čemu se ne predviđa izmjena granice predmetnoga građevinskoga područja izvan naselja
- usklađenje grafičkih dijelova PPUO s trenutnim stanjem urednosti i izgrađenosti građevinskih područja
- usklađenje grafičkog prikaza građevinskoga područja naselja Strahoninec s važećim stanjem izrade prostornih planova užih područja, uključujući i prikaz granica obuhvata u međuvremenu izrađenih i započetih prostornih planova užih područja

III. IZMJENE I DOPUNE PPUO STRAHONINEC

IV. Obrazloženje – Evidencija postupka

25. veljače 2022.

“SLUŽBENI GLASNIK MEĐIMURSKJE ŽUPANIJE”

Broj 2 - Stranica 313

- proširenje građevinskog područja izvan naselja – farma na Polevama radi usklađenja s izdanim aktima za gradnju bioplinskog postrojenja i edukacijskog centra i prema planu izgradnje centra plastičke biljne proizvodnje u okviru poljoprivrednog kompleksa.“

U članku 2. stavku 2. dosadašnje alineje 3. i 4. postaju alineje 7. i 8.

U članku 2. alineji 7. iz teksta: „energane“ dodaje se zarez i tekst: „odnosno elektrana“.

Članak 3.

U članku 3. stavak 2. mijenja se i glasi:

„Iz razloga navedenih u stavku 2. prethodnog članka predviđa se izmjena svih kartografskih prikaza Prostornog plana.“

Članak 4.

U članku 4. iza stavka 5. dodaju se novi stavci 6., 7., 8. i 9. koji glase:

„Temeljem Programa gospodarenja otpadom Općine Strahoninec područje u PPUO rezervirano za komunalno – servisnu namjenu nije obuhvaćeno Programom, te ga je moguće iskoristiti u druge svrhe, pri čemu je interes Općine da namjena bude sportsko – rekreacijska.“

Od posljednjih II. izmjena i dopuna PPUO Strahoninec izrađeno je i usvojeno više urbanističkih planova uređenja za razne dijelove naselja Strahoninec, što je potrebno ažurirati u kartografskom prikazu građevinskog područja Strahoninec.

Posljednje tri godine je prisutna značajna građevinska aktivnost unutar naselja Strahoninec, čime se izmijenilo stanje uređenosti i izgrađenosti unutar naselja, pa je promjene potrebno ažurirati u kartografskom prikazu građevinskog područja Strahoninec.

Poslovni subjekt koji vodi djelatnost na farmi u Polevama proširio je sadržaj kompleksa na bioplinsko postrojenje i edukaciju, a ima u planu i plastičku biljnu proizvodnju, zbog čega je uputio inicijativu za proširenjem područja kompleksa u okviru svoje katastarske čestice, pri čemu bi se površine s izdanim dozvolama izvan IGPIIN uvrstile u izdvojenu zonu, te bi se dodatno predviđela gradnja plastenika duž županijske ceste, čime bi se ujedno naselje Poleve zaštitilo od negativnih utjecaja stočarske proizvodnje koja se odvija na predmetnoj kat.čest.br. 1982.

U članku 4. dosadašnji stavci 6. i 7. postaju stavci 10. i 11.

Članak 5.

U članku 8. stavku 1. mijenja se popis javnopravnih tijela i osoba kojima se upućuju pozivi za izdavanje zahtjeva za izradu Izmjena i dopuna Prostornog plana, prema članku 90. Zakona, tako da glasi:

1. Ministarstvo gospodarstva i održivog razvoja, Sektor za rudarstvo, Ulica grada Vukovara 78, Zagreb
2. Ministarstvo prostornoga uređenja, graditeljstva i državne imovine, Uprava državne imovine, Ulica Ivana Dežmanova 10, Zagreb
3. Ministarstvo poljoprivrede, Ul. Grada Vukovara 78, Zagreb
4. Ministarstvo kulture i medija, Uprava za zaštitu kulturne baštine, Konzervatorski odjel u Varaždinu, Ivana Gundulića 2, Varaždin

5. Ministarstvo unutarnjih poslova, Ravnateljstvo civilne zaštite, Područni ured civilne zaštite Varaždin, Služba civilne zaštite Čakovec, Zrinsko – Frankopanska 9, Čakovec
6. Ministarstvo unutarnjih poslova, Ravnateljstvo civilne zaštite, Područni ured civilne zaštite Varaždin, Služba civilne zaštite Čakovec, Odjel inspekcije, Zrinsko – Frankopanska 9, Čakovec
7. Hrvatska regulatorna agencija za mrežne djelatnosti, Ulica R. F. Mihanovića 9, Zagreb
8. Agencija za ugljikovodike, Miramarska 24, Zagreb
9. Međimurska županija, Upravni odjel za prostorno uređenje, gradnju i zaštitu okoliša, Rudera Boškovića 2, Čakovec
10. Međimurska županija, Zavod za prostorno uređenje Međimurske županije, Rudera Boškovića 2, Čakovec
11. Međimurska županija, Županijska uprava za ceste Međimurske županije, Mihovljanska 70, Čakovec
12. Međimurska priroda, Javna ustanova za zaštitu prirode, Trg međimurske prirode 1, Križovec
13. Hrvatske ceste d.o.o., Sektor za studije i projektiranje, Vončinina 3, Zagreb
14. HŽ infrastruktura d.o.o., Mihanovićeve 12, Zagreb
15. Hrvatske vode, VGO za Muru i gornju Dravu, Međimurska 26b, Varaždin
16. Hrvatske vode, VGL za mali sliv „Trnava“, Ivana Mažuranića 2, Čakovec
17. PLINACRO d.o.o., Sektor transporta plina, Savska cesta 88a, Zagreb
18. INA – industrija nafte d.d., SD istraživanje i proizvodnja nafte i plina, Avenija Većeslava Holjevca 10, Zagreb
19. Međimurje plin d.o.o., Obrtnička 4, Čakovec
20. Međimurske vode d.o.o. Čakovec, Matice hrvatske 10, Čakovec
21. HOPS – Hrvatski operator prijenosnog sustava d.o.o., Sektor za tehničku potporu, Služba za pripremu izgradnje i izgradnju, Kupka 4., Zagreb
22. HEP d.d., Sektor za strategiju i razvoj, Ulica grada Vukovara 37, Zagreb
23. HEP – Operator distribucijskog sustava d.o.o., Elektra Čakovec, Žrtava fašizma 2, Čakovec
24. Susjedne jedinice lokalne samouprave
25. Općinsko vijeće.

Članak 6.

Ova Odluka o izmjeni i dopuni Odluke o izradi III. izmjena i dopuna Prostornog plana uređenja Općine Strahoninec stupa na snagu danom donošenja, a objavit će se na mrežnim stranicama Općine i u „Službenom glasniku Međimurske županije“.

Članak 7.

Sukladno članku 86. Zakona ova Odluka se dostavlja Zavodu za prostorno uređenje Županije.

Sukladno članku 90. Zakona ova Odluka dostavlja se javnopravnim tijelima i osobama navedenim u članku 9. zajedno s pozivom za izdavanje zahtjeva za izradu Izmjena i dopuna Prostornog plana.

OPĆINSKO VIJEĆE
OPĆINE STRAHONINECKLASA: 351-02/21-01/1
URBROJ: 2109-23-01-22-15
Strahoninec, 22. veljače 2022.PREDSJEDNIK
Općinskog vijeća
Vladimir Lepen, v.r.

OPĆINA SVETI MARTIN NA MURI

AKTI OPĆINSKOG VIJEĆA

1.

Na temelju članka 35. Zakona o lokalnoj i područnoj (regionalnoj) samoupravi (Narodne novine broj 33/01, 60/01 – vjerodostojno tumačenje, 129/05, 109/07, 125/08, 36/09, 150/11, 144/12, 19/13 – pročišćeni tekst, 137/15, 123/17, 98/19 i 144/20.) te članka 35. Statuta Općine Sveti Martin na Muri („Službeni glasnik Međimurske županije“ broj 5/21.) Općinsko vijeće Općine Sveti Martin na Muri na 7. sjednici održanoj 22. veljače 2022. godine, donosi

ODLUKU

o poticanju uređenja nekretnina na području Općine Sveti Martin na Muri

Članak 1.

Ovom Odlukom o poticanju uređenja nekretnina na području Općine Sveti Martin na Muri (u daljnjem tekstu: Odluka) uređuju se opći uvjeti, mjere i postupak za dodjelu bespovratnih novčanih sredstava (u daljnjem tekstu: poticaja) za uređenje nekretnina na području Općine Sveti Martin na Muri na kojima:

- je izgrađen stambeni objekt nepogodan (koji je potrebno obnoviti) za stanovanje kojeg primatelj poticaja namjerava urediti za stanovanje, koji se nalazi unutar PPUO
- se nalazi stambeni objekt u ruševnom stanju kojeg primatelj poticaja planira ukloniti i na istoj parceli izgraditi novi stambeni objekt koji se nalazi unutar PPUO,

te se uređuju prava i obveze korisnika poticaja na području Općine Sveti Martin na Muri (u daljnjem tekstu: Općina).

Stručno povjerenstvo iz članka 7. ove Odluke u sklopu provedbe natječaja samostalno utvrđuje činjenicu nepogodnosti stambenog objekta za stanovanje te činjenicu radi li se o stambenom objektu u ruševnom stanju.

Članak 2.

Općina Sveti Martin na Muri će vlasnicima nekretnina na području Općine na kojoj:

- je izgrađen stambeni objekt nepogodan za stanovanje kojeg namjeravaju urediti, odnosno obnoviti i rekonstruirati za stanovanje dodijeliti poticaj u visini od 15.000,00 kuna,
- se nalazi stambeni objekt u ruševnom stanju kojeg namjeravaju ukloniti dodijeliti poticaj u iznosu od 10.000,00 kuna.

Odobrena sredstva poticaja doznaju se na račun korisnika poticaja najkasnije u roku 7 dana od dana izvršenja ugovorne obveze korisnika poticaja.

Poticaj po ovoj Odluci može se ostvariti samo jedanput.

Članak 3.

Pravo na ostvarivanje poticaja iz članka 2. ove Odluke imaju vlasnici nekretnine (u daljnjem tekstu: korisnici poticaja) uz uvjet da je vlasnik ili supružnik vlasnika stalno zaposlena osoba neprekinuto najmanje dvije godine do dana isteka roka za dostavu prijave na Natječaj za dodjelu poticaja iz članka 2. ove Odluke te:

- da u slučaju da se na nekretnini na kojoj je izgrađen stambeni objekt nepogodan za stanovanje kojeg namjeravaju urediti (obnoviti) za stanovanje vlasnik ima prebivalište na području Općine Sveti Martin na Muri te nema u vlasništvu drugi stan ili kuću pogodnu za stanovanje,
- bez obzira na prebivalište vlasnika ili činjenicu da korisnik poticaja ima ili nema u vlasništvu drugi stan ili kuću pogodnu za stanovanje u slučaju da se radi o nekretnini na kojoj se nalazi stambeni objekt u ruševnom stanju kojeg namjeravaju ukloniti.

Članak 4.

Korisnici poticaja iz ove Odluke imaju sljedeće obveze:

- ukoliko korisnik poticaja već izgrađen stambeni objekt nepogodan za stanovanje namjerava urediti za stanovanje tada on i članovi njegove uže obitelji (supružnik i djeca) moraju u roku od 2 godine nakon odobrenja poticaja prijaviti prebivalište na adresi stambenog objekta za koji je odobren poticaj i mora zadržati prebivalište neprekinuto sljedećih 10 godina bez promjene,
- ukoliko korisnik poticaja uklanja stambeni objekt u ruševnom stanju te planira na istoj parceli izgraditi novi stambeni objekt, tada mora dostaviti plan rušenja i u roku od 2 godine nakon odobrenja poticaja ishoditi akt o građenju i započeti građenje, a 6 godina nakon odobrenja potpore završiti građevinu te zajedno s članovima uže obitelji prijaviti prebivalište na adresi stambenog objekta za koji je odobren poticaj i mora zadržati prebivalište neprekinuto sljedećih 10 godina bez promjene.

Članak 5.

Poticaji sukladno ovoj Odluci dodjeljuju se na temelju Javnog natječaja kojeg raspisuje općinski načelnik u pravilu jednom godišnje.

III. IZMJENE I DOPUNE PPUO STRAHONINEC

IV. Obrazloženje – Evidencija postupka

Obavijest o izradi III. Izmjene i dopune PPUO Strahoninec – ciljane izmjene i dopune za javnost:

- Web - stranica Ministarstva prostornoga uređenja, graditeljstva i državne imovine
- Web - stranica Općine Strahoninec



REPUBLIKA HRVATSKA
Ministarstvo prostornoga uređenja,
graditeljstva i državne imovine

Naslovnica > O Ministarstvu > Djelokrug > Zavod za prostorni razvoj > Obavijesti i Odluke o izradi
prostornih planova > Međimurska županija >

Međimurska županija

19.01.2022. - Izrada III. izmjena i dopuna Prostornog plana uređenja Općine Strahoninec

(/UserDocImages//Zavod/Odluke_o_izradi/Medjimurska//22_01_19_3ID_PPUO_Strahoninec.pdf)

19.01.2022. | pdf (323kb)

14.01.2022. - Izrada Urbanističkog plana uređenja "Privredne zone Nedelišće II", Općina Nedelišće

(/UserDocImages//Zavod/Odluke_o_izradi/Medjimurska//22_01_14_UPUpzNedelisce2-Od-Gp.pdf)

26.01.2022. | pdf (3067kb)

15.11.2021. - Izrada Urbanističkog plana uređenja "Globetka-istok", Grad Čakovec

(/UserDocImages//Zavod/Odluke_o_izradi/Medjimurska//21_11_15_UPUGlobetkaIstok.pdf)

15.11.2021. | pdf (274kb)

10.11.2021. - Izrada V. ciljanih izmjena i dopuna Prostornog plana uređenja Grada Mursko Središće

(/UserDocImages//Zavod/Odluke_o_izradi/Medjimurska//21_11_10_PPUGMurskoSredisce-ID5.pdf)

10.11.2021. | pdf (292kb)

14.10.2021. - Izrada Urbanističkog plana uređenja Rekreativno-turističke zone "Trate" Prelog, Grad Prelog

(/UserDocImages//Zavod/Odluke_o_izradi/Medjimurska//21_10_14_UPUrtzTratePrelog.pdf)

14.10.2021. | pdf (3834kb)

09.09.2021. - Izrada III. izmjene i dopune Urbanističkog plana uređenja "Martane - zona male privrede", Grad Čakovec

(/UserDocImages//Zavod/Odluke_o_izradi/Medjimurska//21_09_09_UPUMartaneZonaMalePrivrede-ID3.pdf)

09.09.2021. | pdf (232kb)

09.09.2021. - Izrada Izmjene i dopune Urbanističkog plana uređenja prostora vojarne u Čakovcu, Grad Čakovec

(/UserDocImages//Zavod/Odluke_o_izradi/Medjimurska//21_09_09_UPUVojarnaCakovec-ID.pdf)

09.09.2021. | pdf (253kb)

09.09.2009. - Izrada Urbanističkog plana uređenja Vojni vrtovi sjever, II etapa, Grad Čakovec

(/UserDocImages//Zavod/Odluke_o_izradi/Medjimurska//21_09_09_UPUVojniVrtoviSjever2etapa.pdf)



Obavijest o izradi III. izmjena i dopuna Prostornog plana uređenja Općine Strahoninec

OBJAVE / 20. Siječanj 2022. / Hitov: 35



Temeljem članka 88. Zakona o prostornom uređenju ("Narodne novine" broj 153/13, 65/17, 114/18, 39/19 i 98/19), Općina Nedelišće, Jedinštveni upravni odjel, kao nositelj izrade obavještaj javnost

O IZRADI

III. IZMJENA I DOPUNA PROSTORNOG PLANA UREĐENJA OPĆINE STRAHONINEC ("Službeni glasnik Međimurske županije" broj 8/05, 21/09 i 15/17)

KARTOGRAFSKI PRIKAZI

TEKSTUALNI DIO

VEZANI DOKUMENTI I OBJAVE

Obavijest od izradi III. Izmjena i dopuna PPUO Strahoninec

Odluka o izradi III. Izmjena i dopuna PPUO Strahoninec

Odluka kojom se utvrđuje sa nije potrebno provesti stratešku procjenu utjecaja na okoliš za III. Izmjene i dopune Prostornog plana uređenja Općine Strahoninec

Obavijest o provedbi postupka ocjene o potrebi strateške procjene utjecaja na okoliš za potrebe III. izmjena i dopuna Prostornog plana uređenja Općine Strahoninec

Odluka o započinjanju postupka ocjene o potrebi strateške procjene utjecaja na okoliš za potrebe III. izmjena i dopuna Prostornog plana uređenja Općine Strahoninec

Obrazac o ocjeni o potrebi strateške procjene utjecaja na okoliš

Odluka o izradi III. Izmjena i dopuna PPUO Strahoninec - PRETHODNI POSTUPAK



III. IZMJENE I DOPUNE PPUO STRAHONINEC

IV. Obrazloženje – Evidencija postupka



III. IZMJENE I DOPUNE PPUO STRAHONINEC

IV. Obrazloženje – Evidencija postupka



REPUBLIKA HRVATSKA
MEĐIMURSKA ŽUPANIJA
OPĆINA STRAHONINEC
Jedinstveni upravni odjel
Dravska 1 Strahoninec

KLASA:351-02/21-01/1
URBROJ:2109-23-01-22-39
Strahoninec, 04. ožujka 2022.

OPĆINA NEDELIŠĆE
Maršala Tita 1
40305 NEDELIŠĆE

PREDMET: UPIT ZA DOSTAVU ZAHTEJEVA ZA IZRADU
III. IZMJENA I DOPUNA PROSTORNOG PLANA UREĐENJA
OPĆINE STRAHONINEC („Službeni glasnik Međimurske županije“
broj 8/05, 21/09 i 15/17) – CILJANE IZMJENE I DOPUNE

Poštovani,

Općina Strahoninec pokrenula je temeljem članka 86. Zakona o prostornom uređenju (NN br. 153/13, 65/17, 114/18, 39/19, 98/19) i članka 33. Statuta Općine Strahoninec („Službeni glasnik Međimurske županije“ br. 08/21) postupak izrade III. izmjena i dopuna Prostornog plana uređenja Općine Strahoninec („Službeni glasnik Međimurske županije“ broj 8/05, 21/09 i 15/17) – ciljane izmjene i dopune.

Stoga, sukladno članku 90., 91. i 92. Zakona, molimo da nam u roku od 30 dana od dana primitka ovog zahtjeva, dostavite svoje posebne zahtjeve, podatke o izvedenoj i planiranoj infrastrukturi, te sve ostale raspoložive podatke i dokumente u svezi izrade navedene ID PPUO.

U prilogu:

- preslika Odluke o izradi III. izmjena i dopuna Prostornog plana uređenja Općine Strahoninec
- preslika Odluke o izmjeni i dopuni Odluke o izradi III. izmjena i dopuna Prostornog plana uređenja Općine Strahoninec

S poštovanjem,

ZA NOSITELJA IZRADE
OPĆINA STRAHONINEC
Općinski načelnik
Franjo Lehkec



Franjo Lehkec

III. IZMJENE I DOPUNE PPUO STRAHONINEC

IV. Obrazloženje – Evidencija postupka

Dostaviti:

1. Ministarstvo gospodarstva i održivog razvoja, Sektor za rudarstvo, Ulica grada Vukovara 78, Zagreb
2. Ministarstvo prostornoga uređenja, graditeljstva i državne imovine, Uprava državne imovine, Ulica Ivana Dežmana 10, Zagreb
3. Ministarstvo poljoprivrede, Ul. Grada Vukovara 78, Zagreb
4. Ministarstvo kulture i medija, Uprava za zaštitu kulturne baštine, Konzervatorski odjel u Varaždinu, Ivana Gundulića 2, Varaždin
5. Ministarstvo unutarnjih poslova, Ravnateljstvo civilne zaštite, Područni ured civilne zaštite Varaždin, Služba civilne zaštite Čakovec, Zrinsko – Frankopanska 9, Čakovec
6. Ministarstvo unutarnjih poslova, Ravnateljstvo civilne zaštite, Područni ured civilne zaštite Varaždin, Služba civilne zaštite Čakovec, Odjel inspekcije, Zrinsko – Frankopanska 9, Čakovec
7. Hrvatska regulatorna agencija za mrežne djelatnosti, Ulica R. F. Mihanovića 9, Zagreb
8. Agencija za ugljikovodike, Miramarska 24, Zagreb
9. Međimurska županija, Upravni odjel za prostorno uređenje, gradnju i zaštitu okoliša, Ruđera Boškovića 2, Čakovec
10. Međimurska županija, Zavod za prostorno uređenje Međimurske županije, Ruđera Boškovića 2, Čakovec
11. Međimurska županija, Županijska uprava za ceste Međimurske županije, Mihovljanska 70, Čakovec
12. Međimurska priroda, Javna ustanova za zaštitu prirode, Trg međimurske prirode 1, Križovec
13. Hrvatske ceste d.o.o., Sektor za studije i projektiranje, Vončinina 3, Zagreb
14. HŽ infrastruktura d.o.o., Mihanovićeva 12, Zagreb
15. Hrvatske vode, VGO za Muru i gornju Dravu, Međimurska 26b, Varaždin
16. Hrvatske vode, VGI za mali sliv „Trnava“, Ivana Mažuranića 2, Čakovec
17. PLINACRO d.o.o., Sektor transporta plina, Savska cesta 88a, Zagreb
18. INA – industrija nafte d.d., SD istraživanje i proizvodnja nafte i plina, Avenija Većeslava Holjevca 10, Zagreb
19. Međimurje plin d.o.o., Obrtnička 4, Čakovec
20. Međimurske vode d.o.o. Čakovec, Matice hrvatske 10, Čakovec
21. HOPS – Hrvatski operator prijenosnog sustava d.o.o., Sektor za tehničku potporu, Služba za pripremu izgradnje i izgradnju, Kupuska 4., Zagreb
22. HEP d.d., Sektor za strategiju i razvoj, Ulica grada Vukovara 37, Zagreb
23. HEP – Operator distribucijskog sustava d.o.o., Elektra Čakovec, Žrtava fašizma 2, Čakovec
24. Susjedne jedinice lokalne samouprave
25. Općinsko vijeće

III. IZMJENE I DOPUNE PPUO STRAHONINEC



IV. Obrazloženje – Evidencija postupka

Zaprimljeni zahtjevi javnopravnih tijela i osoba:

- Industrija nafte d.d., Istraživanje i proizvodnja nafte i plina, Komercijalni poslovi i podrška poslovanju, Odnosi s državnom i lokalnom upravom, Zagreb
- Ministarstvo unutarnjih poslova, Ravnateljstvo civilne zaštite, Područni ured civilne zaštite Varaždin, Služba civilne zaštite Čakovec, Odjel inspekcije u odnosu na zaštitu od požara
- HAKOM - Hrvatska regulatorna agencija za mrežne djelatnosti
- HŽ infrastruktura d.o.o. Zagreb
- Općina Nedelišće
- Međimurske vode d.o.o. Čakovec
- HOPS – Hrvatski operator prijenosnog sustava d.o.o. Sektor za razvoj, priključenja, izgradnju i upravljanje imovinom
- Hrvatske ceste d.o.o., Sektor za pripremu, građenje i rekonstrukciju, Odjel za strateško planiranje
- Međimurska županija, Županijski zavod za prostorno uređenje
- Ministarstvo unutarnjih poslova, Ravnateljstvo civilne zaštite, Područni ured civilne zaštite Varaždin, Služba civilne zaštite Čakovec, Odjel inspekcije – u odnosu na civilnu zaštitu
- AZU - Agencija za ugljikovodike
- Međimurska županija, Županijska uprava za ceste
- Ministarstvo kulture i medija, Uprava za zaštitu kulturne baštine, Konzervatorski odjel u Varaždinu
- Ministarstvo poljoprivrede, Uprava za poljoprivredno zemljište, biljnu proizvodnju i tržište

M=1:25000

Legenda:

-  Granica općine
-  Istražni prostor ugljikovodika

OPĆINA
STRAHONINEC

istražni prostor ugljikovodika
"SZH-01"

istražni prostor ugljikovodika
"SZH-01"

Božidar David

Šef ureda

Ured za prostorno uređenje

Čakovec

12.12.2019.

12.12.2019.



III. IZMJENE I DOPUNE PPUO STRAHONINEC

IV. Obrazloženje – Evidencija postupka



REPUBLIKA HRVATSKA
MINISTARSTVO UNUTARNJIH POSLOVA
RAVNATELJSTVO CIVILNE ZAŠTITE
PODRUČNI URED CIVILNE ZAŠTITE VARAŽDIN
SLUŽBA CIVILNE ZAŠTITE ČAKOVEC
ODJEL INSPEKCIJE

KLASA: 245-02/22-11/103
URBROJ: 511-01-392-22-2
Čakovec, 15. ožujka 2022.



MEDIJESKI SUPRANIJIA	
OPĆINA STRAHONINEC	
Datum: 17-03-2022	
Prostorski oznak	Org. jed.
351-02 21-01 1	
Dr. št. broj	Dr. št. broj
2109-23-01-22-47	

OPĆINA STRAHONINEC

Dravska ulica 1
40 000 Strahoninec

Predmet: **MIŠLJENJE**

- izrada III. izmjena i dopuna PPU Općine Strahoninec
- mišljenje, dostavlja se, -

Veza: Vaš dopis KLASA: 351-02/21-01/1., URBROJ: 2109-23-01-22-21

od 04.03.2022. godine

Uvidom u dostavljenu dokumentaciju izrada III. izmjena i dopuna PPU Općine Strahoninec utvrđeno je da je za isto potrebno poštovati osnovna pravila zaštite od požara temeljem Zakona o zaštiti od požara („Narodne novine“ broj 92/10.) a koji neće utjecati na povećanje opasnosti za nastanak i širenje požara.

S poštovanjem!

VODITELJICA ODJELA INSPEKCIJE
Tatjana Babić, dipl. ing.



III. IZMJENE I DOPUNE PPUO STRAHONINEC

IV. Obrazloženje – Evidencija postupka



KLASA: 350-05/22-01/72
URBROJ: 376-05-3-22-02
Zagreb, 9. ožujka 2022.

Predmet: Općina Strahoninec
III. IZMJENE I DOPUNE PPUO STRAHONINEC - CILJANE IZMJENE I
DOPUNE
zahtjevi – smjernice za izradu

Veza: Vaš dopis KLASA: 351-02/21-01/1, URBROJ: 2109-23-01-22-22, od 4. ožujka 2022.

Poštovani,

temeljem vašega zahtjeva obavještavamo vas da je prema odredbi čl. 3. Zakona o elektroničkim komunikacijama (NN br. 73/08, 90/11, 133/12, 80/13, 71/14 i 72/17; dalje: ZEK), elektronička komunikacijska infrastruktura, obavljanje djelatnosti elektroničkih komunikacijskih mreža i usluga, prostorno planiranje, gradnja, održavanje, razvoj i korištenje elektroničkih komunikacijskih mreža, elektroničke komunikacijske infrastrukture i druge povezane opreme te upravljanje i uporaba radiofrekvencijskog spektra, adresnog i brojevnog prostora, kao prirodno ograničenih općih dobara, od interesa su za Republiku Hrvatsku i da se prema odredbi iz čl. 25. st. 2. ZEK-a elektronička komunikacijska infrastruktura mora planirati u dokumentima prostornog uređenja. Temeljem odredbi čl. 25. st. 3. ZEK-a, Hrvatska regulatorna agencija za mrežne djelatnosti (dalje: HAKOM) u postupku donošenja dokumenata prostornog uređenja donosi prethodno mišljenje kojim se potvrđuje da se dokumentom prostornog uređenja uređuje gradnja elektroničke komunikacijske infrastrukture i druge povezane opreme u skladu s pravilnicima ZEK-a i u skladu s Uredbom o mjerilima razvoja elektroničke komunikacijske infrastrukture i druge povezane opreme (NN br. 131/12 i 92/15). Također, temeljem odredbi iz čl. 25. st. 11. ZEK-a, HAKOM utvrđuje i izdaje zahtjeve i mišljenja u postupku izrade i donošenja dokumenata prostornog uređenja.

Sukladno odredbama iz čl. 76. Zakona o prostornom uređenju (NN br. 153/13) prostorni plan općine određuje koridore infrastrukture značajne za grad, odnosno općinu, dakle određuje i koridore elektroničke komunikacijske infrastrukture. U skladu s prethodno navedenim zakonskim odredbama predmetni PPUO treba sadržavati smjernice za izgradnju nove i rekonstrukciju-širenje postojeće elektroničke komunikacijske infrastrukture kako slijedi:

Novu elektroničku komunikacijsku infrastrukturu za pružanje javnih komunikacijskih usluga putem elektroničkih komunikacijskih vodova, odrediti planiranjem koridora primjenjujući slijedeća načela:

- za gradove i naselja gradskog obilježja: podzemno u zoni pješačkih staza ili zelenih površina;

HRVATSKA REGULATORNA AGENCIJA ZA MREŽNE DJELATNOSTI

Roberta Frangeša Mihanovića 9, 10110 Zagreb / OIB: 87950783661 / Tel: (01) 7007 007, Faks: (01) 7007 070 / www.hakom.hr

HRVATSKA REGULATORNA AGENCIJA ZA MREŽNE DJELATNOSTI

III. IZMJENE I DOPUNE PPUO STRAHONINEC

IV. Obrazloženje – Evidencija postupka

- za ostala naselja: podzemno i/ili nadzemno u zoni pješačkih staza ili zelenih površina;
- za međunarodno, magistralno i međumjesno povezivanje: podzemno slijedeći koridore prometnica ili željezničkih pruga. Iznimno kada je to moguće, samo radi bitnog skraćivanja trasa, koridor se može planirati i izvan koridora prometnica ili željezničkih pruga vodeći računa o pravu vlasništva.
- Za izgrađenu elektroničku komunikacijsku infrastrukturu za pružanje javnih komunikacijskih usluga putem elektroničkih komunikacijskih vodova planirati dogradnju, odnosno rekonstrukciju te eventualno proširenje radi implementacije novih tehnologija i/ili kolokacija odnosno potreba novih operatora, vodeći računa o pravu zajedničkog korištenja od strane svih operatora.
- Novu elektroničku komunikacijsku infrastrukturu za pružanje komunikacijskih usluga putem elektromagnetskih valova, bez korištenja vodova, odrediti planiranjem postave baznih stanica i njihovih antenskih sustava na antenskim prihvataima na izgrađenim građevinama i rešetkastim i/ili jednocjevnim stupovima u gradovima, naseljima i izvan njih, bez detaljnog definiranja (točkastog označavanja) lokacija različito za:
 - gradove i gusto naseljena područja ili njihove dijelove i to posebno za brdovita i posebno za ravničasta područja;
 - ostala naselja i to posebno za brdovita i posebno za ravničasta područja;vodeći računa o mogućnosti pokrivanja tih područja radijskim signalom koji će se emitirati radijskim sustavima smještenim na te antenske prihvate (zgrade i/ili stupove) uz načelo zajedničkog korištenja od strane svih operatora-koncesionara, gdje god je to moguće.

Prostorni planovi ne smiju sadržavati nazive tvrtki (operatora), uređaja i nazivlja kojima bi se moglo narušiti pravo na ravnopravno tržišno natjecanje.

Podatke o postojećoj elektroničkoj komunikacijskoj infrastrukturi u zoni obuhvata plana kao i podatke o pokrivenosti područja radijskim signalom operatora pokretnih komunikacija, projektant-planer prikuplja od nadležnog ureda za katastar, operatora za pružanje elektroničkih komunikacijskih usluga uz uporabu radiofrekvencijskog spektra i operatora za pružanje elektroničkih komunikacijskih usluga putem elektroničkih komunikacijskih vodova. Popis u privitku.

Prije prihvatanja Konačnog prijedloga PPU-a, nositelj izrade dužan je pribaviti mišljenje HAKOM-a.

S poštovanjem,

RAVNATELJ
mr.sc. Miran Gosta
(elektronički potpisala ovlaštena osoba)


Privitak (1)
1. Popis operatora

Dostaviti:
1. Naslovu preporučeno



III. IZMJENE I DOPUNE PPUO STRAHONINEC

IV. Obrazloženje – Evidencija postupka



III. IZMJENE I DOPUNE PPUO STRAHONINEC

IV. Obrazloženje – Evidencija postupka

POPIS OPERATORA ZA PRUŽANJE ELEKTRONIČKIH KOMUNIKACIJSKIH USLUGA PUTEM ELEKTRONIČKIH KOMUNIKACIJSKIH VODOVA

1	HRVATSKI TELEKOM d.d.	Harambašića 39	10000 Zagreb	01/49 18 658	Odjel za elektroničko komunikacijsku infrastrukturu (EKI) Web sučelje: https://eki-zahitjevi.t.hr
2	OT-OPTIMA TELEKOM d.d.	Bani 75a, Zagreb	10010 Zagreb	01/5554 559	Odsjek za upravljanje mrežnom infrastrukturom Web sučelje: https://eki-izjave.opinet.hr
3	A1 Hrvatska d.o.o.	Vrtini put 1, Zagreb	10000 Zagreb	01/4691 884	Odjel fiksne pristupne mreže infrastruktura.a1.hr

III. IZMJENE I DOPUNE PPUO STRAHONINEC

IV. Obrazloženje – Evidencija postupka

POPIS KONCESIONARA ZA PRUŽANJE ELEKTRONIČKIH KOMUNIKACIJSKIH USLUGA UZ UPORABU RF SPEKTRA					
	NAZIV KONCESIONARA	ADRESA	KONTAKT OSOBA	TEL/FAX	E-MAIL
1.	TELEMACH HRVATSKA d.o.o.	Josipa Marohnića 1 ZAGREB	MILAN PUHALO	tel: 01/ 6328 326 095/ 6328 326	milan.puhalo@tele2.com
2.	HRVATSKI TELEKOM d.d.	Radnička cesta 21 10 000 ZAGREB	GORAN TOPLEK	tel: 01/ 4983 000 098 233 458	goran.toplek@t.ht.hr
3.	A1 Hrvatska d.o.o.	Vrtni put 1 ZAGREB	DAMIR DIJANIĆ	tel: 021/ 4691 810 091/ 469 1810	d.dijanic@A1.hr

III. IZMJENE I DOPUNE PPUO STRAHONINEC

IV. Obrazloženje – Evidencija postupka

**HŽ INFRASTRUKTURA**

10000 Zagreb, Mihanovićeve 12

SEKTOR ZA RAZVOJ, PRIPREMU
I PROVEDBU INVESTICIJA I EU
FONDOVA

tel: +385 (0)1 4534538
fax: +385 (0)1 4584885
e-mail: sebastijan.kamenscak@hzinfra.hr
naš broj i znak: 2014/22, 1.3.1. SK
vaš broj i znak: KLASA: 351-02/21-01/1
URBROJ: 2109-23-01-22-28
datum: 14.03.2022.

MEĐIMURSKA ŽUPANIJA	
OPĆINA STRAHONINEC	
Jedinstveni upravni odjel	
Dravska 1, Strahoninec	
40000 Čakovec	
21-03-2022	
351-02/21-01/1	2109-23-01-22-28

Predmet: Izrada III. Izmjena i dopuna Prostornog plana uređenja Općine Strahoninec
- Dostava zahtjeva

Temeljem dopisa Općine Strahoninec, u vezi dostave zahtjeva za izradu III. Izmjena i dopuna PPUO Strahoninec, dostavljamo Vam sljedeće:

Područjem Općine Strahoninec prolaze „željeznička pruga za međunarodni promet M501 (Središće) – Državna granica – Čakovec – Kotoriba – Državna granica – (Murakeresztur)“ i „željeznička pruga za regionalni promet R201 Zaprešić – Zabok – Varaždin – Čakovec“.

Uvidom u važeći PPUO koji je dostupan na mrežnim stranicama Općine, utvrđeno je da se u tekstualnom i grafičkom dijelu Plana navodi netočan naziv postojeće željezničke pruge za međunarodni promet, te molimo da se isti izmjeni.

Nadalje, križanje željezničke pruge s cestom (prema Pravilniku o uvjetima za određivanje križanja željezničke pruge i drugih prometnica (NN 111/15)) izvodi se kao „željezničko-cestovni prijelaz“ i „križanje izvan razine“, a ne kao cestovni prijelaz u jednoj ili dvije razine. Također, prema istom pravilniku križanje željezničke pruge i pješačke staze izvodi se kao „pješački prijelaz preko pruge“ i „pješački prijelaz preko pruge izvan razine“.

Isto tako, u članku 130. stavke (2) i (3) treba izmijeniti tako da se postojeći tekst zamjeni sa navedenim:

„Planom se utvrđuju posebni uvjeti za građenje u zaštitnom pružnom pojasu koji su određeni Pravilnikom o općim uvjetima za građenje u zaštitnom pružnom pojasu (NN 93/10).

Za izgradnju građevina, postrojenja, uređaja i svih vrsta vodova za potrebe vanjskih korisnika u zaštitnom pružnom pojasu (pojas koji čini zemljište s obje strane željezničke pruge odnosno kolosijeka širine po 100 metara, mjereno vodoravno od osi krajnjeg kolosijeka, kao i pripadajući zračni prostor), potrebno je zatražiti posebne uvjete gradnje od HŽ Infrastrukture d.o.o. u skladu s posebnim propisima.“

III. IZMJENE I DOPUNE PPUO STRAHONINEC

IV. Obrazloženje – Evidencija postupka

U popisu sektorskih dokumenata i propisa koje treba poštovati pri izradi plana navesti (ažurirati) i zakonsku regulativu za područje željezničke infrastrukture:

- Zakon o željeznici (NN 32/19 i 20/21),
- Zakon o sigurnosti i interoperabilnosti željezničkog sustava (NN 63/20),
- Uredba o razvrstavanju željezničkih pruga (NN 84/21),
- Pravilnik o željezničkoj infrastrukturi (NN 127/05 i 16/08),
- Pravilnik o općim uvjetima za građenje u zaštitnom pružnom pojasu (NN 93/10),
- Pravilnik o uvjetima za određivanje križanja željezničke pruge i drugih prometnica (NN 111/15),
- Pravilnik o načinu osiguravanja prometa na željezničko-cestovnim prijelazima i pješačkim prijelazima preko pruge (NN 111/15).

S poštovanjem,

**DIREKTOR SEKTORA ZA RAZVOJ, PRIPREMU I
PROVEDBU INVESTICIJA I EU FONDOVA**

Mirko Franić, dipl. ing. građ.



list 2/2

III. IZMJENE I DOPUNE PPUO STRAHONINEC

IV. Obrazloženje – Evidencija postupka



REPUBLIKA HRVATSKA
MEĐIMURSKA ŽUPANIJA
OPĆINA NEDELIŠĆE

Tel.: 040/821-107, Fax: 040/821-135
e-mail: nedelisce@nedelisce.hr

JEDINSTVENI UPRAVNI ODJEL

ODSJEK ZA KOMUNALNE DJELATNOSTI

I GOSPODARSTVO

KLASA: 350-01/22-01/02

URBROJ: 2109/12-03-02-22-2

Nedelišće, 9. 3. 2022.

MEĐIMURSKA ŽUPANIJA	
OPĆINA STRAHONINEC	
Prijeto:	21-03-2022
Klasifikacijska oznaka:	Org. jed.
351-01/21-01/1	
Broj:	21-03-2022-45

OPĆINA STRAHONINEC

Dravska ulica 1

40 000 Čakovec

PREDMET: Izrada III. Izmjena i dopuna Prostornog plana uređenja Općine Strahoninec („Službeni glasnik Međimurske županije“ broj 8/05, 21/09 i 15/07)
- ciljane izmjene i dopune - dostava zahtjeva

Vaš broj: KLASA:351-02/21-01/1

URBROJ:2109-23-01-22-39

Strahoninec, 04. ožujka 2022.

Temeljem Vašeg poziva pod gornjim brojem o izdavanju zahtjeva za izradu III. Izmjena i dopuna Prostornog plana uređenja Općine Strahoninec („Službeni glasnik Međimurske županije“ broj 8/05, 21/09 i 15/07) – ciljane izmjene i dopune, zaprimljenog dana 8.3.2022. godine, Općina Nedelišće prema odredbama članka 90., 91. i 92. Zakona o prostornom uređenju (NN br. 153/13, 65/17, 114/18, 39/19, 98/19) dostavlja sljedeće:

- utvrditi uvjete osiguranja površine izvan naselja za gradnju groblja

Obrazloženje:

Groblja su komunalni objekti u vlasništvu jedinica lokalne samouprave a predstavničko tijelo jedinice lokalne samouprave svojom odlukom utvrđuje potrebu izgradnje groblja. Na temelju Zakona o grobljima (NN 19/98, 50/12 i 89/17), prostorni plan jedinice lokalne samouprave kojim se utvrđuje izgradnja, odnosno rekonstrukcija groblja mora se temeljiti na programu uređenja groblja utvrđenom za vremensko razdoblje od najmanje trideset godina. Općina Nedelišće je svojom prostorno planskom dokumentacijom predvidjela proširenje postojećeg groblja u samom naselju Nedelišće. Groblje u Nedelišću namijenjeno je za ukop pokojnika sa područja naselja Nedelišća, Puščina, G. Kuršanca, Dunjkovca, Pretetinca, Slakovca i Strahoninca. Po dosadašnjim proračunima površina koja je predviđena za ukope dostatna je za određeni broj godina (zbog novonastale epidemiološke situacije bolesti Covid-19 kao i pojačanu izgrađenost naselja na području Općine Nedelišće).

Općina Nedelišće je još za II. Izmjenu i dopunu Prostornog plana uređenja Općine Strahoninec 2017. godine predlagala Općini Strahoninec da obavezno planira prostor na svom području u svrhu gradnje groblja za ukop umrlih sa novo izgrađenog područja naselja Strahoninec odnosno Općine Strahoninec. Kako se od posljednjih II. izmjena i dopuna PPUO Strahoninec naselje Strahoninec značajno izgradilo, predlaže se naslovu da na svojem području planira prostor za groblje.

S poštovanjem,



Voditelj odsjeka:

Sandra Zorković mag. ing. geoling.

Dostaviti:

1. Naslovu

2. Evidencija ovdje

III. IZMJENE I DOPUNE PPUO STRAHONINEC

IV. Obrazloženje – Evidencija postupka



MEĐIMURSKE VODE d.o.o.
za javnu vodoopskrbu i javnu odvodnju
40 000 ČAKOVEC, Matice hrvatske 10

tel: 040/ 37 37 00
voda@medjimurske-vode.hr
www.medjimurske-vode.hr
OIB 81394716246

Čakovec, 15.03.2022.
Broj: UPP-GIS-10-2022

PRIMLJENO	
21-03-2022 DNV	
Klasifikacijska oznaka	Org. jed.
651-01/21-01/1	
Dokazni broj	Pril. k. št.
2109-23-01-22-34	
Naslov:	



OPĆINA STRAHONINEC

Dravska 1, Strahoninec
40000 Čakovec

Predmet: DOSTAVA ZAHTEVA ZA IZRADU III. ID PPUO STRAHONINEC

Poštovani!

Temeljem Vašeg dopisa ur. broj. 2109-23-01-22-34 od 04.03.2022. te temeljem članka 90., 91. i 92. Zakona o prostornom uređenju (NN 153/13, 65/17, 114/18, 39/19, 98/19), dostavljamo Vam opće zahtjeve (uvjete) glede izgradnje vodoopskrbnih i odvodnih sustava na području obuhvata prostornim planom.

1. Vodoopskrba

- Prilikom planiranja vodoopskrbnih sustava (izgradnje novih ili produžetaka postojećih), potrebno je napraviti osnovni hidraulički proračun planiranog sustava te sukladno tome definirati mogućnosti izvedbe vodovodne mreže i pripadne pogonske uvjete na predmetnom prostoru,
- Trasu planiranih sustava vodoopskrbe, po mogućnosti, potrebno je smjestiti van pojasa ceste,
- Potrebno je osigurati prostor na javnoj površini za moguće objekte sustava vodoopskrbe npr. precrpne stanice, vodospreme i sl.,
- Planirane sustave vodoopskrbe potrebno je uskladiti sa važećom projektnom dokumentacijom i postojećim stanjem.

III. IZMJENE I DOPUNE PPUO STRAHONINEC

IV. Obrazloženje – Evidencija postupka

2. Odvodnja

- Prilikom planiranja sustava odvodnje potrebno je analizirati mogućnosti rješenja sukladno izvedenom i/ili projektiranom stanju i prema tome definirati pogonske uvjete na predmetnom prostoru,
- Trasu planiranih sustava odvodnje, po mogućnosti, potrebno je smjestiti van pojasa ceste,
- U slučaju da se planski predvidi razdjelni sustav odvodnje (ili dio sustava) tada je oborinsku i sanitarnu kanalizaciju potrebno planirati u istom koridoru radi smanjenja troškova izgradnje,
- Potrebno je osigurati prostor na javnoj površini za moguće objekte sustava odvodnje npr. precrpne stanice, lagune i sl.,
- Planirane sustave odvodnje potrebno je uskladiti sa postojećim stanjem te važećom projektnom dokumentacijom.

Prilozi na CD-u:


1. Situacija vodoopskrbe i odvodnje na predmetnom području,
2. IZGRADNJA VODOVODA I MJEŠOVITE KANALIZACIJE ZA ULIČNI KORIDOR U STRAHONINCU, Glavni projekt, NORD-ING d.o.o. Čakovec, 09.2021.,
3. VODOVODNA I KANALIZACIJSKA MREŽA STAMBENE ZONE IZMEĐU PRVOMAJSKE ULICE I ULICE MATIJE GUPCA U STRAHONINCU – I. FAZA I IV. FAZA, Glavni projekt, NORD-ING d.o.o. Čakovec, 07.2020.,
4. Vodovodna i kanalizacijska mreža Gospodarsko – poslovne zone sjeverno od obilaznice u Strahonincu, Glavni projekt, URED OVLAŠTENOG INŽENJERA GRAĐEVINARSTVA DEJAN ROĐAK, Prelog, 02.2021.

S poštovanjem,

Voditelj odsjeka GIS-a
Marinko Franin, dipl. ing. rač.



Tehnički direktor:
Dario Ban, dipl. ing. građ.



III. IZMJENE I DOPUNE PPUO STRAHONINEC
IV. Obrazloženje – Evidencija postupka



Blaženka Balent <blazenka.balent@urbia.hr>

Strahoninec

Marinko Franin - MV <marinko.franin@medjimurske-vode.hr>
To: Blaženka Balent <blazenka.balent@urbia.hr>

29 August 2022 at 10:09

Bok!

Magistralni vod u Strahonincu je samo onaj južno od južne obilaznice.

Pozdrav,

Marinko



Marinko Franin, dipl. ing. rač.

Voditelj odjela GIS

Tel + 385 40 373 718

E-mail: marinko.franin@medjimurske-vode.hr

MEDIMURSKE VODE d.o.o.

za javnu vodoopskrbu i javnu odvodnju

40 000 ČAKOVEC, Matice hrvatske 10

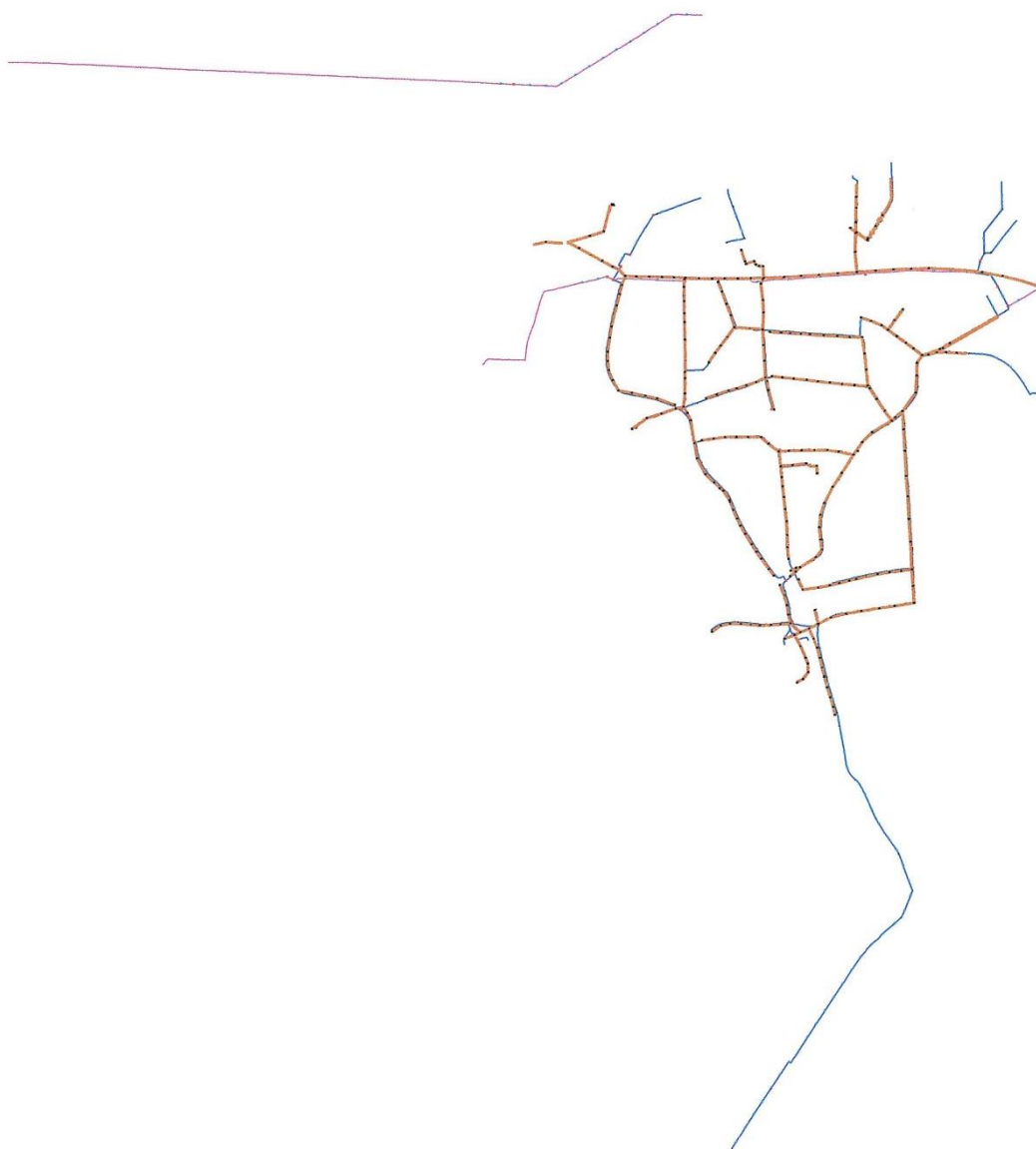
www.medjimurske-vode.hr



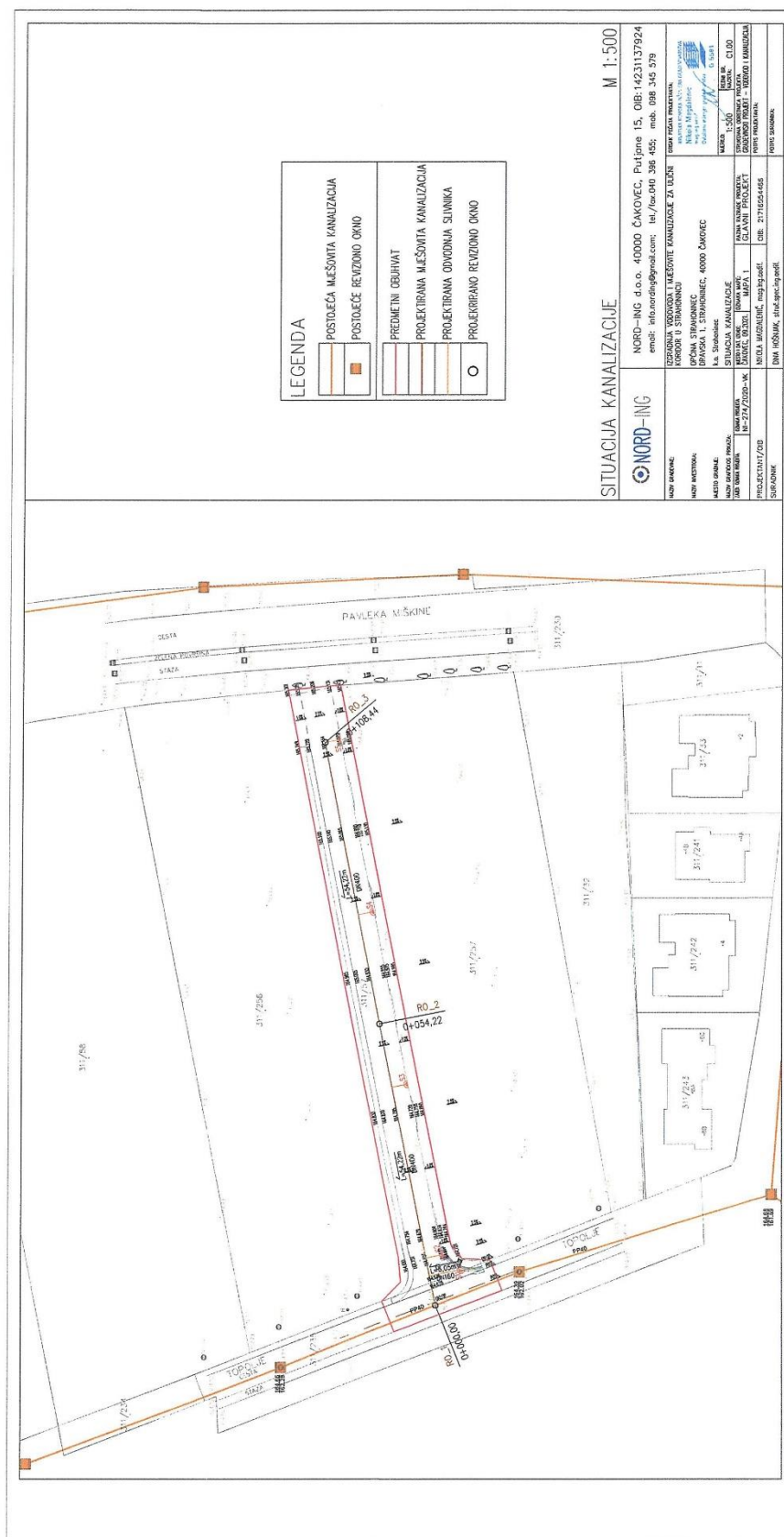
[Quoted text hidden]

III. IZMJENE I DOPUNE PPUO STRAHONINEC

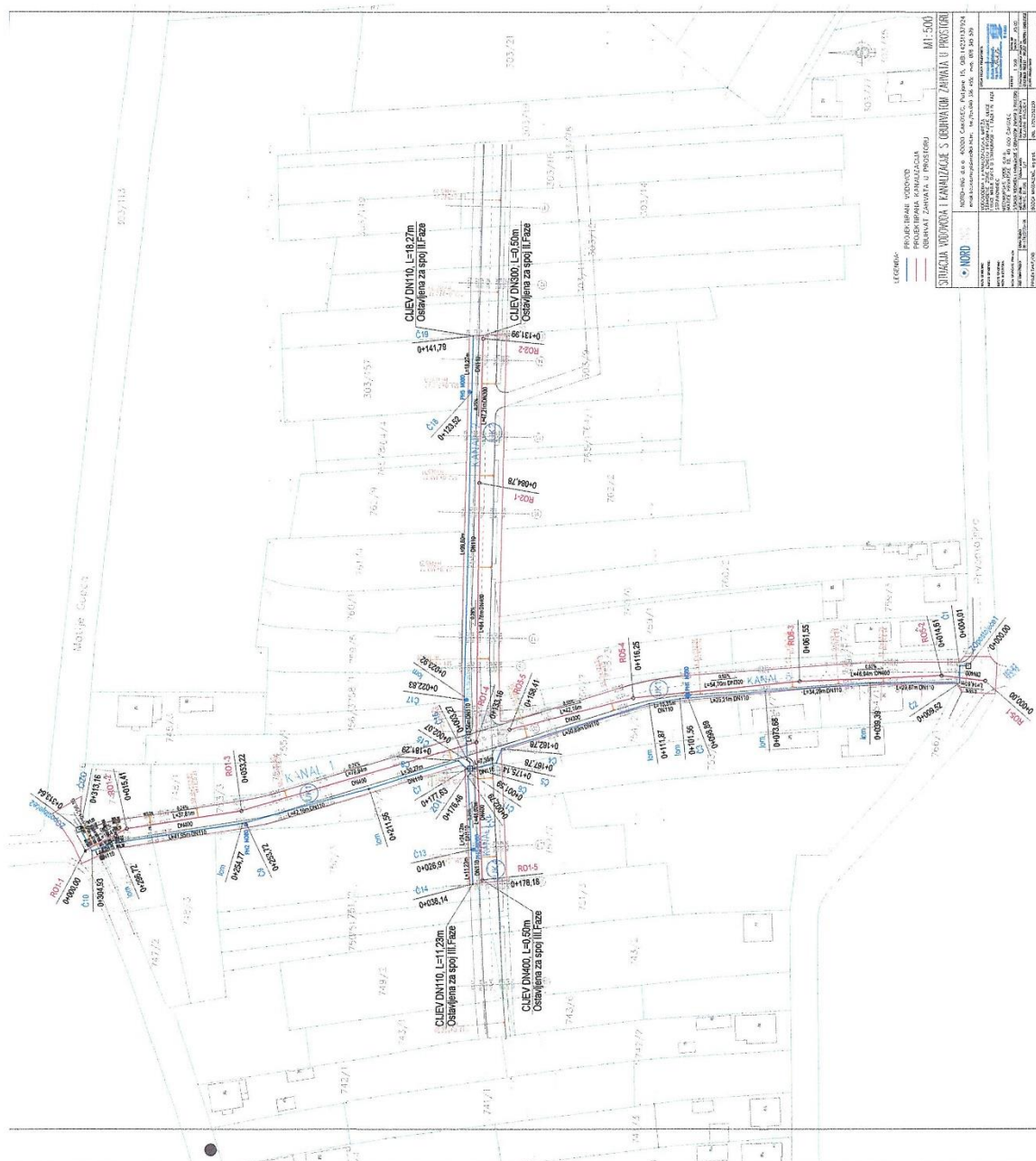
IV. Obrazloženje – Evidencija postupka



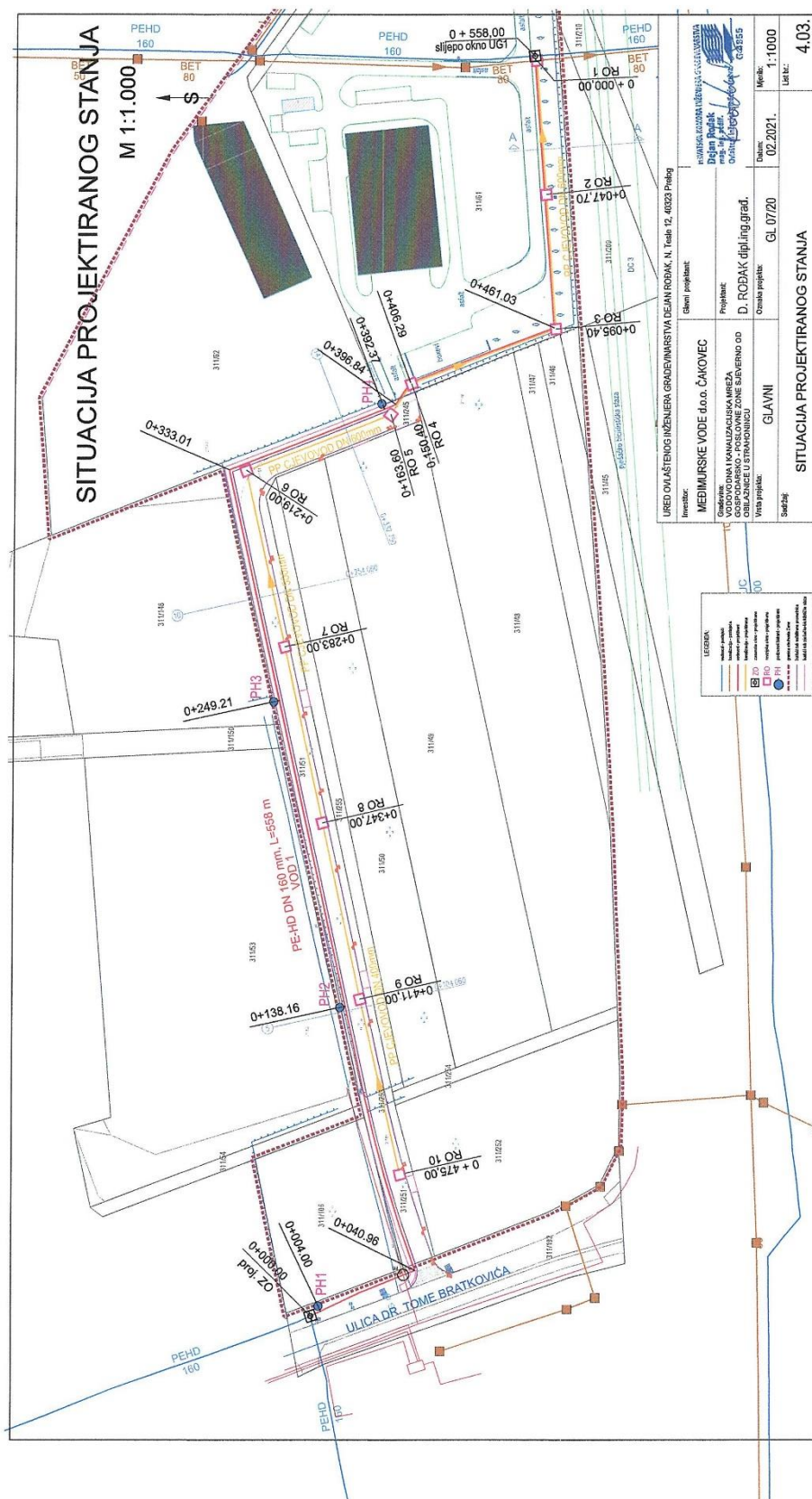
IV. Obrazloženje – Evidencija postupka



IV. Obrazloženje – Evidencija postupka



IV. Obrazloženje – Evidencija postupka



III. IZMJENE I DOPUNE PPUO STRAHONINEC

IV. Obrazloženje – Evidencija postupka



Hrvatski operator prijenosnog sustava d.o.o.
Sektor za razvoj, priključenja, izgradnju i
upravljanje imovinom

Kupska 4, 10000 Zagreb, Hrvatska
Telefon +385 1 4545 111 +385 1 4545 652
Telefaks +385 1 4545 277
Pošta 10001 Zagreb • Servis

MEDIMURSKA ŽUPANIJA	
OPĆINA STRAHONINEC	
Prilazeno:	22-03-2022
Klasifikacijska oznaka:	351-02-21-01/1
Upravljački broj:	2109-23-01-22-35
Prilaz:	

REPUBLIKA HRVATSKA
MEDIMURSKA ŽUPANIJA
OPĆINA STRAHONINEC
Jedinstveni upravni odjel

Dravska 1
40 000 Strahoninec

Klasa 700/22-16/38

DATUM: 17. ožujka 2022.

Ur. broj 3-200-002-01/IV-22-02

PREDMET: III. Izmjene i dopune Prostornog plana uređenja Općine Strahoninec
-dostava podataka na upit

Poštovani,

U skladu sa Vašim zahtjevom: Klasa: 351-02-21-01/1, Ur. Broj: 2109-23-01-22-35 po predmetu dostava zahtjeva za izradu III. Izmjene i dopune Prostornog plana uređenja Općine Strahoninec, postupajući prema odredbama Zakona o energiji (NN 120/12, 14/14, 95/15, 102/15), Zakona o tržištu električne energije (NN 111/21) kojim se uređuju elektroenergetske djelatnosti u RH, članak 1, stavak 3 i članak 8 i sukladno odredbama Zakona o prostornom uređenju (čl. 90.), temeljem dostavljenih kartografskih prikaza do sada važećih Prostorno planskih dokumenata Općine Strahoninec, obavljenog pregleda tekstualnog dijela i druge stručne dokumentacije i prikupljenih saznanja o stvarnom stanju u prostoru, Hrvatski operator prijenosnog sustava d.o.o., Sektor za razvoj, priključenja, izgradnju i upravljanje imovinom u sklopu svojih nadležnosti, donosi sljedeće

OČITOVANJE

Predmetno očitovanje dostavljamo Vam kao općinskom tijelu koje izrađuje Plan, provodi pripreme radnje, postupke koje prethode donošenju III. Izmjena i dopuna Prostornog plana uređenja Općine Strahoninec i obavlja koordinaciju prema ostalim tijelima sudionicima izrade i prihvatanja Plana.

Hrvatski operator prijenosnog sustava d.o.o. je jedini operator elektroenergetskog prijenosnog sustava u Republici Hrvatskoj i vlasnik cjelokupne hrvatske prijenosne mreže (naponske razine 400 kV, 220 kV i 110 kV), te posjeduje dozvolu za obavljanje energetske djelatnosti prijenosa električne energije kao regulirane javne usluge.

Hrvatski operator prijenosnog sustava d.o.o. je odgovoran za planiranje, razvoj i izgradnju prijenosne mreže kao i za izvođenje priključaka korisnika prijenosne mreže i stvaranja tehničkih uvjeta za priključenje korisnika mreže prema uvjetima propisanim zakonskim aktima kojima se uređuje područje energetike.

Pregledom svih kartografskih prikaza područja obuhvata PPUO Strahoninec, te tekstualnih odredbi za provođenje („Službeni glasnik Međimurske županije“ broj 8/05, 21/09 i 15/17) kao i neposrednim konzultacijama, obzirom na objekte prijenosne mreže (dalekovodi i transformatorske stanice napona 110, 220 i 400 kV) koji se nalaze u našoj nadležnosti, utvrdili smo i zaključili sljedeće:

UPRAVA DRUŠTVA • Predsjednik Uprave Tomislav Plavšić • Članovi Dejan Liović • Zlatko Visković

IBAN HR97 2340 0091 1101 7745 1 • Privredna banka Zagreb • OIB 13148821633
Trgovački sud u Zagrebu • MBS 090517105
Temeljni kapital u iznosu 4.948.627.300,00 HRK
uplaćen u cijelosti u novcu, stvarima i pravima
www.hops.hr

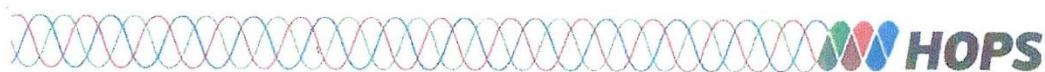


III. IZMJENE I DOPUNE PPUO STRAHONINEC

IV. Obrazloženje – Evidencija postupka

2

1. Uvidom u pogonsku i tehničku dokumentaciju HOPS-a, utvrđeno je da u granicama obuhvata Općine Strahoninec nalaze trase postojećih dalekovoda (DV) naponske razine 110 i 2x110 kV i transformatorska stanica (TS):
 - DV 110 kV TS Čakovec – TS Nedeljanec
 - DV 110 kV TS Čakovec – RP HE Čakovec
 - priključni DV 2 x 110 kV TS Čakovec – DV 110 kV TS Nedeljanec – TS Lenti (R. Mađarska)
 - TS 110/35 Čakovec (pozicionirana uz sam rub granice Općine Strahoninec)
2. Pregledom planske i projektne dokumentacije je utvrđeno da se u granicama obuhvata PPUO Strahoninec ne planira izgradnja novih dalekovoda ili postrojenja napona 400, 220 i 110 kV.
3. **Priključni DV 2 x 110 kV TS Čakovec – DV 110 kV TS Nedeljanec – TS Lenti (R. Mađarska)** izgrađen je i u funkciji, te je za isti ishoda Uporabna dozvola Klasa: UP/I -361-05/21-01/000037, URBROJ:2109/1-09-2/07-21-0009 od 28.05.2021. godine.
4. Pregledom tekstualnog dijela, Odredbe za provođenje Plana („Službeni glasnik Međimurske županije“ broj 8/05, 21/09 i 15/17) utvrđeno je da je potrebno izvršiti korekcije:
 - Izvršiti korekciju naziva postojećih dalekovoda u točki 2.1. Građevine od državnog i županijskog značaja, Članak br. 8, i u točki 5.3.1. Elektroenergetski sustav, u Članku 139. a kako je navedeno u točki 1. ovog očitovanja.
 - U Članku 139., Odredbi za provođenje, potrebno je korigirati točku (3) i naznačiti vrijednost zaštitnog koridora za postojeće infrastrukturne građevine, tj. za visokonaponske dalekovode (110 kV i 2x110 kV), sukladno sa čl. 222. Mrežnih pravila prijenosnog sustava (NN br. 67/2017 i 128/20).
- (3) Zaštitni pojasevi prijenosnih elektroenergetskih sustava, unutar kojih je za provedbu zahvata gradnje potrebno tražiti posebne uvjete nadležnog operatora (prijenosnog ili distribucijskog sustava) su:
 - za planirani dalekovod 2 x 110 kV – 60,0 m odnosno 30,0 m obostrano od osi
 - za postojeće dalekovode 110 kV i 35 kV – 40,0 m odnosno 20,0 m obostrano od osi
 - za postojeći dalekovod 2 x 110 kV – 50,0 m, odnosno 25,0 m obostrano od uzdužne osi dalekovoda
- Ispod naznačene vrijednosti zaštitnog koridora potrebno je dodati tekst: "...tijelo koje vodi upravni postupak izdavanja dozvola za zahvat u prostoru (provođenje dokumenata prostornog uređenja) i dozvola za gradnju građevina u zaštitnom koridoru dalekovoda ili prostoru u okruženju transformatorske stanice dužno je zatražiti posebne uvjete gradnje od nadležnog elektroprivrednog poduzeća/tvrtke (Hrvatski operator prijenosnog sustava ili operator distribucijskog sustava) u čijoj se nadležnosti nalazi postojeći ili planirani dalekovod/kabel ili transformatorska stanica..."
5. U redovnom postupku izrade III. Izmjena i dopuna Prostornog plana uređenja Općine Strahoninec, potrebno je novosagrađeni visokonaponski vod **Priključni DV 2 x 110 kV TS Čakovec – DV 110 kV TS Nedeljanec – TS Lenti (R. Mađarska)** prikazati punom crvenom linijom u grafičkom dijelu plana, karta br. 2. Infrastrukturni sustavi, budući da je isti završen i u funkciji.



III. IZMJENE I DOPUNE PPUO STRAHONINEC

IV. Obrazloženje – Evidencija postupka

3

6. Vezano za gore nabrojane točke i prethodno zatraženo evidentiranje novosagrađenog dalekovoda dostavljamo Vam sve trase postojećih dalekovoda u granici obuhvata Općine Strahoninec iz tehničko-razvojne dokumentacije HOPS-a u vektoriziranom dwg. obliku, HTRS 96/TM koordinatnom sustavu.

Za sve dodatne informacije, dostavu dokumentacije, konzultacije koje su vezane uz predmetno očitovanje, možete se obratiti na e-mail adresu: ppiug@hops.hr.

U slučaju vašeg možebitnog odgovora molimo da se pozovete na klasu: 700/22-16/38, te ga i u pisanom obliku dostavite na adresu navedenu u zaglavlju ovog dopisa.


NAPOMENA: Ovo očitovanje o prostorno planskom dokumentu i planiranim aktivnostima Hrvatskog operatora prijenosnog sustava d.o.o. odnosi se na objekte prijenosne mreže (dalekovodi i transformatorske stanice napona 110, 220 i 400 kV). U svrhu kompletiranja Vašeg zahtjeva, slično očitovanje je potrebno zatražiti od nadležnih organizacijskih cjelina HEP-a:

HEP – Operator distribucijskog sustava d.o.o.
Elektra Čakovec
Žrtava fašizma 2, 40 000 Čakovec

i to za vodove i postrojenja koji se nalaze u okviru njihove nadležnosti, a koji su prisutni u granicama obuhvata Prostornog plana uređenja Općine Strahoninec.

S poštovanjem,

Direktor Sektora za razvoj, priključenja,
izgradnju i upravljanje imovinom



Rajko Ugļeša, dipl.ing. e
Sustava d.o.o.

Prilog:

1. Važeći Prostorni plan uređenja Općine Strahoninec, karta br. 2.1. Infrastrukturni sustavi-Energetski sustav, van mjerila;
2. Prikaz postojećih visokonaponskih vodova i postrojenja HOPS-a iz tehničko - razvojne dokumentacije HOPS-a u vektoriziranom dwg. obliku, HTRS 96/TM koordinatnom sustavu.

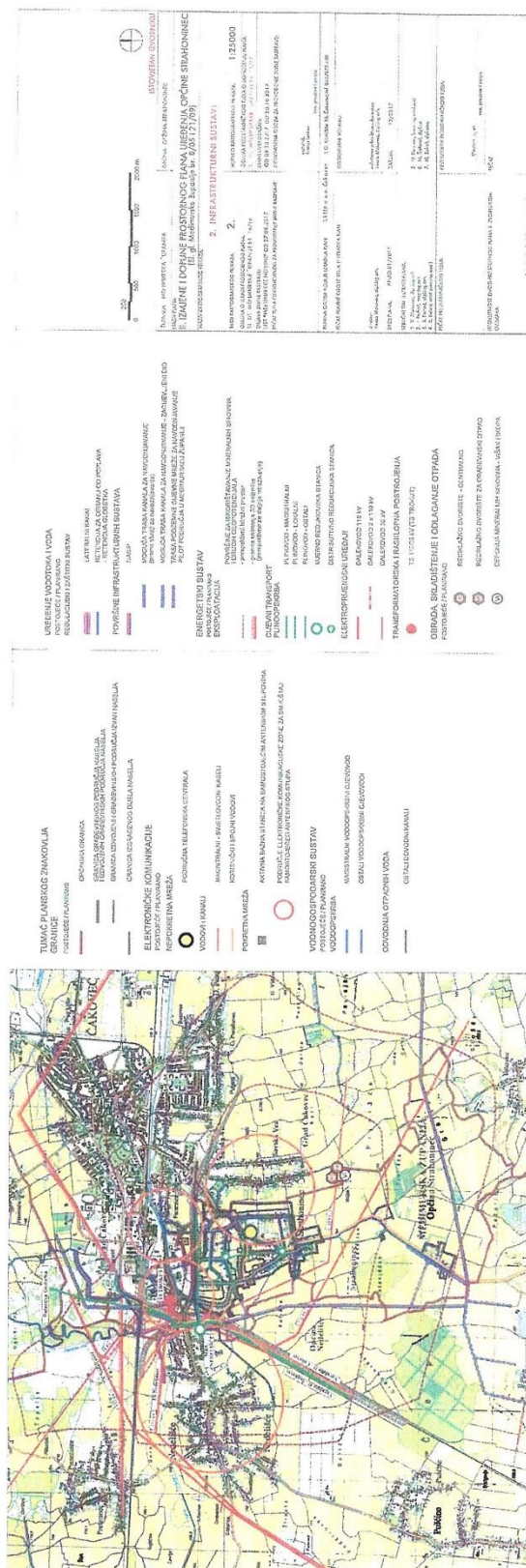
Preslik: - Arhiva

Na znanje putem interne e-aplikacije:

1. Sektor za razvoj, priključenje, izgradnju i upravljanje imovinom, Ured direktora
2. Odjel za prostorno planiranje i izdavanje posebnih uvjeta
3. Prijenosno područje Zagreb, Ured direktora
4. Prijenosno područje Zagreb, Služba za upravljanje
5. Prijenosno područje Zagreb, Odjel za nadzemne i kabelske vodove

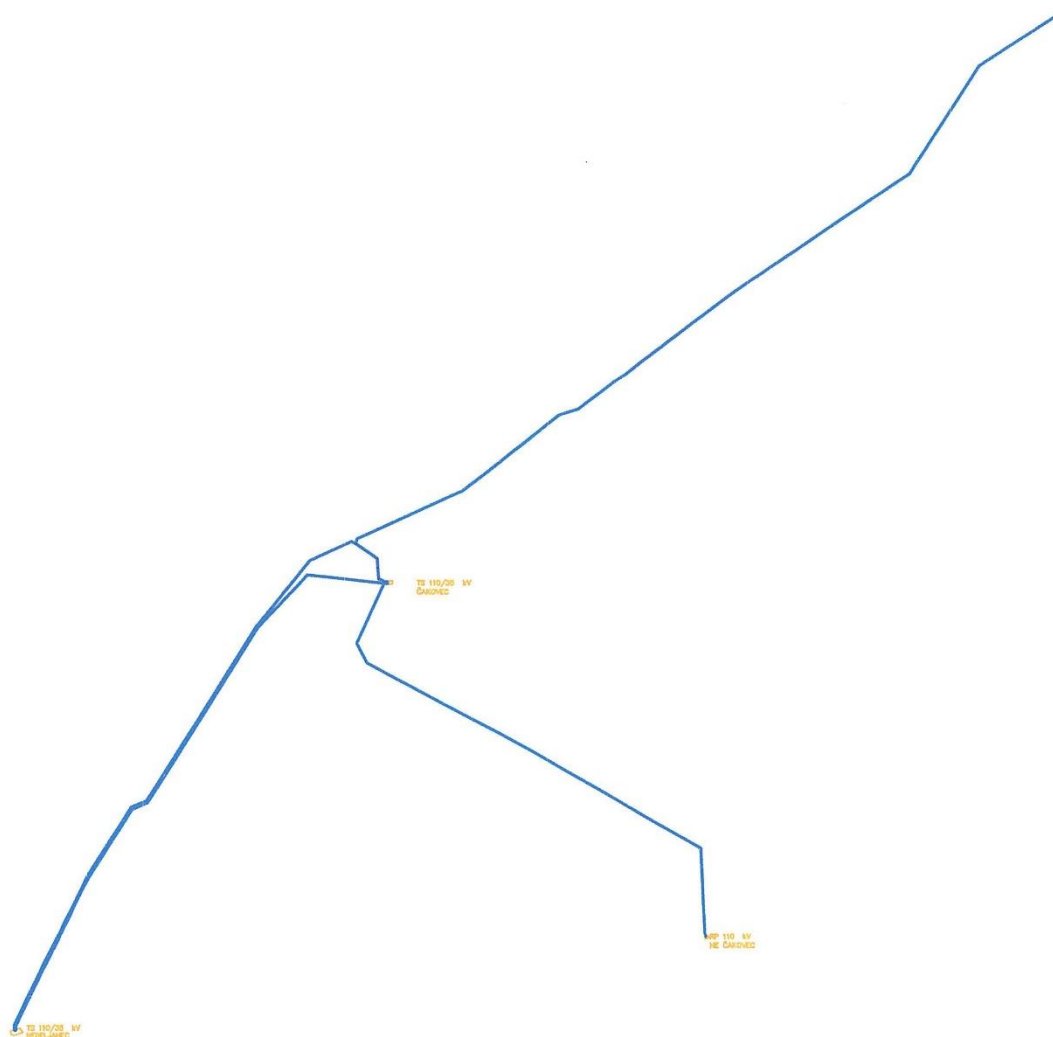


IV. Obrazloženje – Evidencija postupka



III. IZMJENE I DOPUNE PPUO STRAHONINEC

IV. Obrazloženje – Evidencija postupka

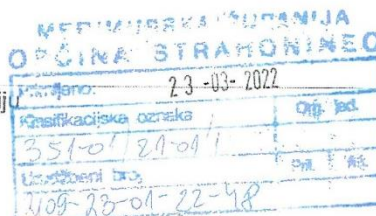


III. IZMJENE I DOPUNE PPUO STRAHONINEC

IV. Obrazloženje – Evidencija postupka



Sektor za pripremu, građenje i rekonstrukciju
 Odjel za strateško planiranje
 KLASA: 350-02/17-01/35
 URBROJ: 345-400-440-441/516-22-06/DB
 Zagreb, 17. 03. 2022. god.



REPUBLIKA HRVATSKA
 MEĐIMURSKA ŽUPANIJA
 OPĆINA STRAHONINEC
 Jedinostveni upravni odjel
 Dravska 1 Strahoninec
 40000 ČAKOVEC

Predmet: III. Izmjene i dopune Prostornog plana uređenja Općine Strahoninec
 - zahtjevi za izradu, daju se

Zaprimili smo vaš dopis, KLASA: 351-01/21-01/1, URBROJ: 2109-23-01-22-27 od 04. ožujka 2022. godine, uz koji ste nam priložili Odluku o izradi III. Izmjena i dopuna Prostornog plana uređenja Općine Strahoninec i zatražili da vam dostavimo svoje zahtjeve za izradu predmetnog prostornog plana.

U skladu s člankom 92. Zakona o prostornom uređenju („Narodne novine“ broj 153/13, 65/17, 114/18, 39/19 i 98/19) i člankom 82. Zakona o cestama („Narodne novine“ broj 84/11, 22/13, 54/13, 148/13, 92/14, 110/19 i 144/21) Hrvatske ceste d.o.o. iznose podatke, propise i dokumente za izradu prostorno-planske dokumentacije za područje cestovne infrastrukture državnog značenja:

Postojeće stanje

Na temelju Odluke o razvrstavanju javnih cesta („Narodne novine“ broj 18/21 i 100/21) područjem Općine Strahoninec prolaze sljedeće državne ceste:

DC 3 Goričan (GP Goričan (granica RH/Mađarska) – A4) – Hodošan (A4) – Čakovec – Varaždin – Breznički Hum – Popovec (A1) – Karlovac (D1) – Rijeka (D8),

DC 209 Mursko Središće (GP Mursko Središće (granica RH/Slovenija)) – Mačkovec – Strahoninec (D3).

Navedene ceste potrebno je ucrtati i označiti kao državnu cestu u skladu s navedenom Odlukom o razvrstavanju javnih cesta.

Za planiran priključak na državnu cestu ili rekonstrukciju postojećeg priključka potrebno je izraditi projektnu dokumentaciju u skladu s Pravilnikom o uvjetima za projektiranje i izgradnju priključaka i prilaza na javnu cestu („Narodne novine“ broj 95/14) te ishoditi suglasnost Hrvatskih cesta d.o.o. u skladu s člankom 51. Zakona o cestama („Narodne novine“ broj 84/11, 22/13, 54/13, 148/13, 92/14, 110/19 i 144/21).

U cilju zaštite državne ceste potrebno je poštivati zaštitni pojas uz cestu u skladu s člankom 55. Zakona o cestama („Narodne novine“ broj 84/11, 22/13, 54/13, 148/13, 92/14, 110/19 i 144/21).

III. IZMJENE I DOPUNE PPUO STRAHONINEC

IV. Obrazloženje – Evidencija postupka

Planovi razvika cestovne infrastrukture državnog značenja

Na području obuhvata PPUO Strahoninec planirana je Obilaznica Nedelišća i Puščina.

Preglednu situaciju dostavljamo u prilogu, u DWG formatu. Za planiranu cestu potrebno je čuvati koridor u širini od 75 m.

S poštovanjem

Direktor Sektora

Darko Šošić, dipl. ing. građ.

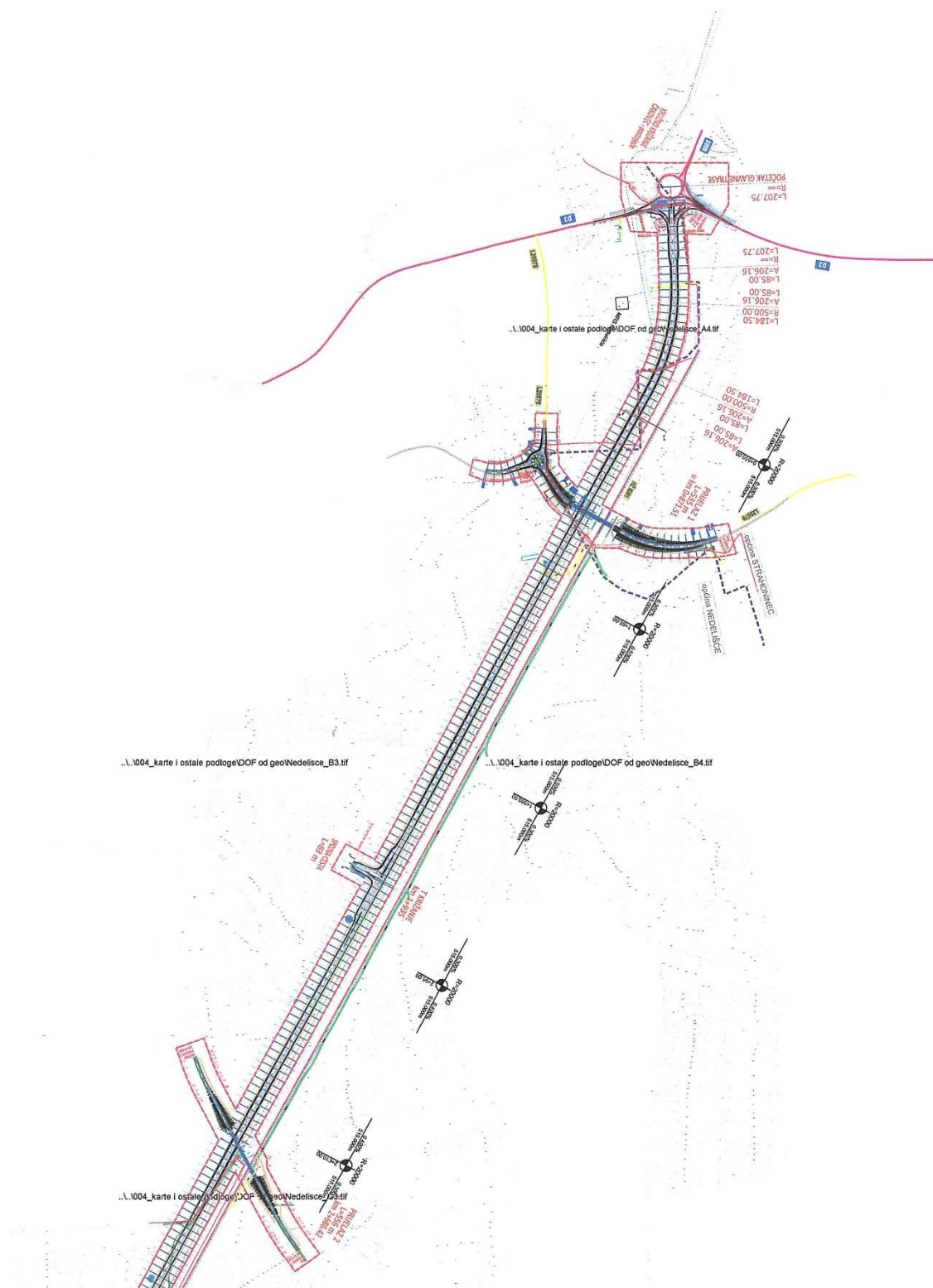
Prilog:

- Kao u tekstu

Na znanje:

- Pismohrana, ovdje

IV. Obrazloženje – Evidencija postupka



III. IZMJENE I DOPUNE PPUO STRAHONINEC

IV. Obrazloženje – Evidencija postupka



Klasa: 350-02/22-01/2
Urbroj: 2108-72-22-04

Čakovec, 23. ožujka 2022.



OPĆINA STRAHONINEC
JEDINSTVENI UPRAVNI ODJEL

PREDMET: Odgovor na upit za dostavu zahtjeva za izradu III. Izmjena i dopuna
Prostornog plana uređenja Općine Strahoninec
- daje se

Na dostavljen upit, Zavod za prostorno uređenje Međimurske županije nema posebnih
zahtjeva (podaci, smjernice) koji bi se razlikovali od onih u važećoj prostorno planskoj
dokumentaciji, a koja se odnosi na Prostorni plan Međimurske županije.

S poštovanjem,

RAVNATELJICA ZAVODA



Mirjana Pintar dipl.ing.arh.

Mirjana Pintar

III. IZMJENE I DOPUNE PPUO STRAHONINEC

IV. Obrazloženje – Evidencija postupka



REPUBLIKA HRVATSKA
MINISTARSTVO UNUTARNJIH POSLOVA
RAVNATELJSTVO CIVILNE ZAŠTITE
PODRUČNI URED CIVILNE ZAŠTITE VARAŽDIN
SLUŽBA CIVILNE ZAŠTITE ČAKOVEC
ODJEL INSPEKCIJE

KLASA: 245-02/22-11/133
URBROJ: 511-01-392-22-2
Čakovec, 30. ožujka 2022.



PREDMET: Općina Strahoninec, III. izmjena i dopuna UP
uređenja PPU Općine Strahoninec
dostavlja se

Veza: KLASA: 351-02/21-01/1, URBROJ: 2109/23-01-22-20 od 04. ožujka 2022.

U svezi vašeg akta, broj i datum gornji, potrebno je kao podlogu u izradi izmjena i dopuna Prostornog plana uređenja Općine Strahoninec koristiti Procjenu rizika od velikih nesreća za Općinu Strahoninec („Službeni glasnik Međimurske županije“, broj 15/17) u kojoj se nalaze područja dosega identificiranih prijetnji, a sukladno članku 12. Zakona o sustavu civilne zaštite („Narodne novine“ broj 82/15, 118/18, 31/20 i 20/21).

Zahvati u prostoru u vezi sa zaštitom od prirodnih i drugih nesreća trebaju biti sukladni Pravilniku o mjerama zaštite od elementarnih nepogoda i ratnih opasnosti u prostornom planiranju i uređivanju prostora („Narodne novine broj 29/83, 36/85 i 42/86), te Pravilniku o postupku uzbunjivanja stanovništva („Narodne novine“ broj 69/16).

Upućujemo vas da je posebnu pozornost prilikom izrade urbanističkog plana potrebno obratiti na slijedeće:

- područja na kojem je moguć potres jačine do VII. Stupnjeva po Mercalli-Cancani-Sierbergovoj ljestvici
- područja i pravce prijevoza, skladištenja i upotrebe opasnih tvari u proizvodnom procesu
- smjerove i područja sklanjanja i evakuacije
- poplavna područja

S poštovanjem,

DOSTAVITI:

- naslovu (poštom preporučeno)
- pismohrana, ovdje



VOĐITELJICA ODJELA INSPEKCIJE
Tatjana Babić, dipl.ing.

III. IZMJENE I DOPUNE PPUO STRAHONINEC

IV. Obrazloženje – Evidencija postupka



KLASA: 350-01/22-01/07

URBROJ: 405-05/01-22-2

Zagreb, 29. ožujka 2022. godine

MEDIMURSKA ŽUPANIJA	
OPĆINA STRAHONINEC	
Primljeno:	08-04-2022
Klasifikacijska oznaka	Org. jed.
851-01/21-01/1	
Službeni broj	Pril. : 1
2109-23-01-22-51	

MEDIMURSKA ŽUPANIJA

Općina Strahoninec

Jedinstveni upravni odjela

Dravska 1, Strahoninec

40000 Čakovec

PREDMET: Upit za dostavu zahtjeva za izradu III. Izmjena i dopuna Prostornog plana uređenja Općine Strahoninec („Službeni glasnik Međimurske županije“ broj 8/05, 21/09 i 15/17) – ciljane izmjene i dopune

- prijedlog, dostavlja se

Veza: KLASA: 351-02/21-01/1; URBROJ: 2109-23-01-22-23, od 4. ožujka 2022.

Poštovani,

dopisom (KLASA: 351-02/21-01/1; URBROJ: 2109-23-01-22-23, od 4. ožujka 2022.) zaprimljenim u Agenciju za ugljikovodike 4. ožujka 2022. godine dobiven je poziv za dostavu podataka, zahtjeva i ostalog za izradu III. Izmjena i dopuna Prostornog plana uređenja Općine Strahoninec.

Razlozi prijedloga izmjena

Zakon o istraživanju i eksploataciji ugljikovodika je *lex specialis* kojim su ugljikovodici, geotermalne vode, geološke strukture pogodne za skladištenje plina i trajno zbrinjavanje ugljikova dioksida definirani kao dobra od interesa za Republiku Hrvatsku te imaju njezinu osobitu zaštitu i iskorištavaju se pod uvjetima i na način koji su propisani tim zakonom. Okvirnim planom i programom istraživanja i eksploatacije ugljikovodika na kopnu područje Republike Hrvatske podijeljeno je na istražne prostore ugljikovodika. Prema navedenom dokumentu, područje Općine Strahoninec nalazi se unutar istražnog prostora ugljikovodika Sjeverozapadna Hrvatska - 01. Člankom 5. stavkom 6. Zakona o istraživanju i eksploataciji ugljikovodika utvrđena je obveza jedinica područne (regionalne) samouprave da u svojim prostornim planovima usvoje ciljeve Strategije energetskeg razvoja Republike Hrvatske do 2030. sa pogledom na 2050. (NN 25/20), Okvirnog plana i programa istraživanja i eksploatacije ugljikovodika na kopnu te Plana razvoja geotermalnog potencijala Republike Hrvatske te osigurati njihovu provedbu.

Zakon o prostornom uređenju (NN 153/2013, 65/2017, 114/2018, 39/2019, 98/2019) u članku 44. stavak 2. predviđa da se istraživanje ugljikovodika i geotermalne vode može planirati na svim prostorima na kojima za to u prostornim planovima ne postoje zapreke. U članku 124. Zakona o



Agencija za ugljikovodike; OIB: 72156517632; Miramarska 24, 10000 Zagreb, Hrvatska
Telefon: +385 (0)1 6431 920, Telefaks: +385 (0)1 6431 925, Email: info@azu.hr

III. IZMJENE I DOPUNE PPUO STRAHONINEC

IV. Obrazloženje – Evidencija postupka



prostornom uređenju navedeno je da odluka o provedbi javnog nadmetanja za odabir najpovoljnijeg ponuditelja za istraživanje ugljikovodika, geotermalnih voda iz kojih se može koristiti akumulirana toplina u energetske svrhe ili skladištenja ugljikovodika i trajno zbrinjavanje plinova radi davanja koncesije za eksploataciju može se donijeti za sve prostore na kojima ne postoje zapreke u prostornim planovima za obavljanje istraživanja tih mineralnih sirovina.

Slijedom navedenog, predlažemo u dokumentu II. Izmjene i dopune prostornog plana uređenja Općine Strahoninec („Službeni glasnik Međimurske županije“ broj 8/05 i 21/09), **sljedeće izmjene i dopune:**

NAPOMENA: Plavom bojom su označeni prijedlozi izmjena i dopuna

1. UVJETI ZA ODREĐIVANJE NAMJENA POVRŠINA NA PODRUČJU OPĆINE

Članak 3.

(1) Namjena površina Općine Strahoninec određena je kartografskim prikazom broj: 1. “Korištenje i namjena površina” i razlikuje:

- građevinsko područje naselja Strahoninec i izdvojena građevinska područja naselja
- izdvojena građevinska područja izvan naselja
- poljoprivredno tlo isključivo osnovne namjene
- šume isključivo osnovne namjene
- ostalo poljoprivredno tlo, šume i šumsko zemljište
- vodene površine
- površine infrastrukturnih sustava,
- površine planirane za istraživanje i eksploataciju ugljikovodika i geotermalnih voda u energetske svrhe

(2) ...

...

(10) Površine planirane za istraživanje geotermalne vode u energetske svrhe mogu se formirati na području cijele Općine jer postoji znatan potencijal za korištenje geotermalne vode za proizvodnju električne energije (npr. geotermalna elektrana), za toplinarstvo i u poljoprivredne svrhe (grijanje staklenika, plastenika, ribnjaka, peradarskih farmi i dr.). Područje cijele Općine nalazi se u sklopu površine planirane za iskorištavanje ugljikovodika (istražnog prostora) Sjeverozapadna Hrvatska - 01 (SZH-01).



Agencija za ugljikovodike; OIB: 72156517632; Miramarska 24, 10000 Zagreb, Hrvatska
Telefon: +385 (0)1 6431 920, Telefaks: +385 (0)1 6431 925, Email: info@azu.hr



Članak 7.

(1) Građevine i površine od državnog značaja na području Općine:

1. Prometne i komunikacijske građevine i površine:

....

5. Površine planirane za istraživanje i eksploataciju ugljikovodika i geotermalnih voda u energetske svrhe te objekti i postrojenja (građevine) u funkciji istraživanja i eksploatacije ugljikovodika i geotermalnih voda u energetske svrhe:

- površine planirane za iskorištavanje geotermalne vode u energetske svrhe na području cijele Općine

- istražni prostor ugljikovodika SZH-01

- istražni prostor geotermalnih voda - potencijal „Međimurje 6“

Članak 17.

(1) Gospodarske građevine za tihe i čiste djelatnosti sadržavaju prostore:

– uredskih djelatnosti -financijskih, tehničkih i poslovnih usluga, informacijskih djelatnosti i slično

– trgovačkih djelatnosti i skladištenja proizvoda koji ne utječu na povećanje buke, onečišćenje zraka, i ne uzrokuju pojave koje mogu ugroziti ljude i okolni prostor, kao što su požari ili eksplozije (obuće, odjeće, prehrambenih artikala i slično)

– turističkih i ugostiteljskih djelatnosti bez bučnih sadržaja (hoteli, pansioni, restorani, barovi i slično)

– malih uslužnih djelatnosti koje ne utječu na povećanje buke, niti uzrokuju značajnije povećanje kolnog prometa (frizerske, krojačke, postolarske i fotografske i slične radionice, fotokopirnice, male pekare i slastičarske radionice i slično)

– izrade finalnih proizvoda (šivanje finalnih tekstilnih proizvoda, sklapanje finalnih proizvoda manjeg volumena od prethodno proizvedenih dijelova i slično)

– djelatnosti prerade biljnih poljoprivrednih proizvoda manjeg kapaciteta (sortirnice, pakirnice, vinarije, kraft pivovare, mini mljekare-kapaciteta do 10.000 l/dnevno i slično)

– energane i kogeneracijska postrojenja čijim radom ne nastaju buka niti neugodni mirisi (solarne energane, **geotermalne elektrane**, energane na biomasu i slično)

Članak 24.

(1) U odnosu na namjenu površina, građevinska područja naselja su diferencirana na sljedeće funkcionalne zone:



Agencija za ugljikovodike; OIB: 72156517632; Miramarska 24, 10000 Zagreb, Hrvatska
Telefon: +385 (0)1 6431 920, Telefaks: +385 (0)1 6431 925, Email: info@azu.hr



- stambene namjene /oznaka S/
- javne i društvene namjene /oznaka D/
- sportsko –rekreacijske namjene /oznaka R/
- javnog zelenila /oznaka Z/
- za istraživanje i eksploataciju geotermalnih voda u energetske svrhe/oznaka/E2 ako je kompatibilno

Poslije podpoglavlja 2.2.2.4. Zona javnog zelenila /oznaka Z/ dodati podpoglavlje:

2.2.2.5. Zona za istraživanje i eksploataciju geotermalnih voda u energetske svrhe/oznaka/E2

Članak 30A.

- (1) Zona za istraživanje i eksploataciju geotermalnih voda u energetske svrhe je funkcionalna zona primarno namijenjena za istraživanje i eksploataciju geotermalne vode iz kojih se može koristiti akumulirana toplina u energetske svrhe.
- (2) Na cijelom području Općine Selnica moguće je istraživati i eksploatirati geotermalne vode iz kojih se može koristiti akumulirana toplina u energetske svrhe.
- (3) Unutar pojedine zone istražni prostor ili eksploatacijsko polje može obuhvaćati jednu ili više čestica.
- (4) Na pojedinačnoj čestici mogu se locirati objekti i postrojenja (građevine) za istraživanje i eksploataciju geotermalnih voda u energetske svrhe.
- (5) Uvjeti izgradnje i smještaja utvrđuju se prema Prostornom planu Međimurske županije.

Članak 62.

- (1) Pojedina zona gospodarske, poslovne namjene /oznaka K/ je funkcionalna zona namijenjena formiranju građevinskih čestica i gradnji:
 - gospodarskih građevina za tihe i čiste djelatnosti
 - gospodarskih građevina za djelatnosti s potencijalnim negativnim utjecajem iz Grupe 2 –građevine manjeg negativnog utjecaja
 - objekata i postrojenja (gospodarskih građevina) za djelatnost istraživanja i eksploatacije ugljikovodika i geotermalnih voda za energetske svrhe

2.3.2. Zahvati izvan građevinskih područja

Članak 63.

.....



Agencija za ugljikovodike; OIB: 72156517632; Miramarska 24, 10000 Zagreb, Hrvatska
Telefon: +385 (0)1 6431 920, Telefaks: +385 (0)1 6431 925, Email: info@azu.hr



(2) Iz površine gospodarskih zona mogu se izdvajati zasebne čestice u namjenama koje imaju servisnu, javnu ili infrastrukturnu funkciju i to:

- javni trgovi, pješačke staze izvan uličnih koridora, otvorena parkirališta i slično
- građevine i oprema komunalne infrastrukture, osim samostojećih antenskih stupova za radijsku i telekomunikacijsku opremu
- objekti i postrojenja (građevine) za istraživanje i eksploataciju ugljikovodika i geotermalnih voda u energetske svrhe
- kombinacija navedenih sadržaja, ukoliko su kompatibilni

Članak 67.

(1) Površine izvan građevinskih područja mogu se koristiti samo u skladu s namjenom utvrđenom prema kartografskom prikazu broj 1. „Korištenje i namjena površina“.

...

(5) Gradnja objekata i postrojenja (građevina) od važnosti za Državu, a u funkciji istraživanja i eksploatacije geotermalne vode u energetske svrhe /oznake E2/ i ugljikovodika /oznake E1/ moguća je izvan građevinskih područja u skladu s uvjetima i mjerama utvrđenim Županijskim planom.

Članak 73.

(1) Obavljanje djelatnosti poljoprivrede primarno ovisi o mogućnostima korištenja poljoprivrednog tla, koje je utvrđeno kao resurs od značaja za Republiku Hrvatsku.

.....

(6) Za poljoprivredne svrhe mogu se istraživati i eksploatirati geotermalne vode u svrhe grijanja staklenika, plastenika, ribnjaka, peradarskih farmi i dr. iz vlastitog izvora.

3.3.4. Istraživanje i eksploatacija mineralnih sirovina, ugljikovodika i geotermalne vode u energetske svrhe

Članak 94.

(1) Unutar područja Općine Strahoninec nema površina namijenjenih istraživanju i eksploataciji mineralnih sirovina, niti ugljikovodika, te se iste niti ne planiraju.

(2) Na području Općine Strahoninec moguće je istraživanje i eksploatacija geotermalne vode u energetske svrhe i ugljikovodika prema uvjetima i mjerama iz ovog Plana i Prostornog plana Međimurske županije.

3.3.5. Proizvodnja energije korištenjem obnovljivih izvora i kogeneracije

Članak 95.



Agencija za ugljikovodike; OIB: 72156517632; Miramarska 24, 10000 Zagreb, Hrvatska
Telefon: +385 (0)1 6431 920, Telefaks: +385 (0)1 6431 925, Email: info@azu.hr



(2) Energiju iz obnovljivih izvora i kogeneracije (energija sunca, sustavi korištenja temperature zemlje, [geotermalne vode](#), vode, biomase, bioplina i drugo), moguće je predvidjeti kao:

- individualnu - proizvedenu i korištenu prvenstveno za vlastite potrebe ili za nekoliko pojedinačnih korisnika, pri čemu je moguće, ali ne i nužno, priključenje sustava na odgovarajuću konvencionalnu prijenosnu i distribucijsku mrežu, radi isporuke proizvedene energije (električne ili toplinske)
- energane, odnosno postrojenja namijenjena za komercijalnu proizvodnju energije (električne i toplinske) iz obnovljivih izvora i kogeneracije.

(3) Sve građevine i postrojenja u funkciji proizvodnje i korištenja energije iz obnovljivih izvora i kogeneracije potrebno je predvidjeti na način da odgovaraju [Pravilniku o korištenju obnovljivih izvora energije i kogeneracije \(„Narodne novine“ broj 88/12\)](#), drugim ~~(NEVAŽEĆI DOKUMENT)~~ posebnim propisima, te propisima kojima se utvrđuje njihova neškodljivost za ljudsko zdravlje i okoliš.

Članak 96.

(1) Postrojenja za proizvodnju i korištenje energije iz obnovljivih izvora i/ili kogeneracije, za jednog ili nekoliko pojedinačnih korisnika, lociraju se neposredno uz predviđenog potrošača, na istoj građevnoj čestici ili na zasebnoj građevnoj čestici u njoj blizini.

(2) Izuzetno od stavka 1. ovog članka, sustav za proizvodnju energije korištenjem topline zemlje, [uključujući i plitke geotermalne bušotine](#), obavezno treba biti u cijelosti postavljen na istoj građevnoj čestici, kao i potrošač.

Članak 97.

(1) Tipovi energana koje za dobivanje energije koriste obnovljive izvore i kogeneraciju, a primarna im je funkcija proizvodnja energije za prodaju su:

- sunčane elektrane
- elektrane na biomasu do uključivo 10,0 MW instalirane snage
- [geotermalne elektrane](#).
- kombinacije navedenih tipova,

(10) Geotermalne elektrane mogu se locirati u skladu s uvjetima i mjerama iz Prostornog plana Međimurske županije.

5.3. ENERGETSKI SUSTAV

5.3.1. Elektroenergetski sustav



Agencija za ugljikovodike; OIB: 72156517632; Miramarska 24, 10000 Zagreb, Hrvatska
Telefon: +385 (0)1 6431 920, Telefaks: +385 (0)1 6431 925, Email: info@azu.hr



Članak 138.

...

(3) Uvjeti za lociranje i gradnju građevina za proizvodnju energije temeljem korištenja obnovljivih izvora energije (OIE) utvrđuju se prema poglavlju ~~3-6~~ 3.3.5. „Proizvodnja energije korištenjem obnovljivih izvora i kogeneracije“.

S poštovanjem,

Martina Tuschl



Direktorica Sektora za
geotermalnu energiju

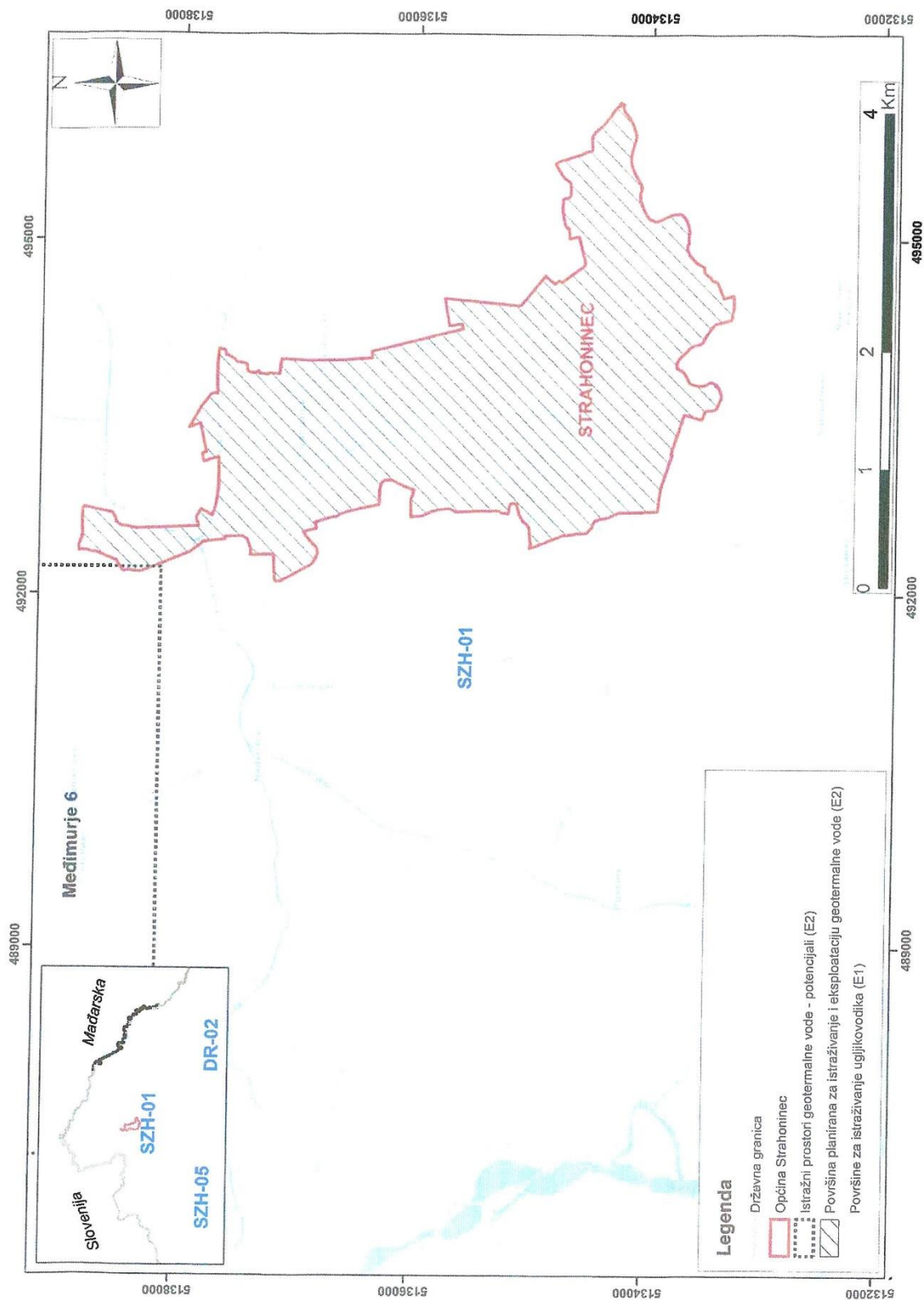
Prilog 1.: Grafički prikaz



Agencija za ugljikovodike; OIB: 72156517632; Miramarska 24, 10000 Zagreb, Hrvatska
Telefon: +385 (0)1 6431 920, Telefaks: +385 (0)1 6431 925, Email: info@azu.hr

III. IZMJENE I DOPUNE PPUO STRAHONINEC

IV. Obrazloženje – Evidencija postupka



III. IZMJENE I DOPUNE PPUO STRAHONINEC

IV. Obrazloženje – Evidencija postupka

ZUC

HR0324 6 00 4355

OIB "70956003"1

MB: 01283758

OPĆINA STRAHONINEC



Županijska uprava za ceste
Međimurske županije
Čakovec, Mihovljanska 70

KLASA: 340-01/22-04/1

URBROJ: 2109-10-02-04-22

Čakovec, 22. ožujka 2022. god.

Izvršeno: 01.01.2022.	
Klasifikacijske oznake	Org. jed.
351-01/21-01/01	
Prih. broj	
2109-23-01-22-25	

Županijska uprava za ceste Međimurske županije, pravna osoba za upravljanje županijskim i lokalnim cestama, Mihovljanska 70, Čakovec, na temelju „Zakona o cestama“ (NN 84/11, 22/13, 54/13, 148/13, 92/14, 110/19 i 144/21), a povodom zahtjeva **REPUBLIKA HRVATSKA, MEĐIMURSKA ŽUPANIJA, Općina Strahoninec**, Jedinstveni upravni odjel, Dravska 1, Strahoninec, 40000 Čakovec, KLASA: 351-02/21-01/01 URBROJ: 2109-23-01-22-25 od 04. ožujka 2022. god. zaprimljenog 10. ožujka 2022. god. dostavlja sljedeće

PODATKE, PLANSKE SMJERNICE I PROPISANE DOKUMENTE

za izradu III. Izmjene i dopune Prostornog plana uređenja Općine Strahoninec, investitora **REPUBLIKA HRVATSKA, MEĐIMURSKA ŽUPANIJA, Općine Strahoninec**.

Na temelju članka 86. „Zakona o prostornom uređenju“ (NN 153/13, 65/17, 114/18, 39/19, 98/19) dostavljamo Vam potrebne podatke od strane Županijske uprave za ceste Međimurske županije za izradu III. Izmjene i dopune Prostornog plana uređenja Općine Strahoninec (u daljnjem tekstu: „III. ID PPUO Strahoninec“).

Podaci o upravljanju imovine

1. Na području izrade III. ID PPUO Strahoninec Županijska uprava za ceste Međimurske županije upravlja sljedećim javnim cestama u ukupnoj dužini od 6,539 km, a sve prema tablici i karti županijskih i lokalnih cesta koji se nalaze u prilogima.

Planske smjernice

2. Za izvođenje prilaza na javnu cestu ili bilo kakvih radova u cestovnom zemljištu javne ceste potrebno je zatražiti Posebne uvjete građenja i odobrenje za izvođenje istih prema „Zakonu o cestama“ (NN 84/11, 22/13, 54/13, 148/13, 92/14, 110/19 i 144/21) i prema članku 8. i članku 9. „Pravilnika o uvjetima za projektiranje i izgradnju priključaka i prilaza na javnu cestu“ (NN 95/14).
3. Komunalni redar Općine Strahoninec dužan je provoditi mjere nadziranja i javljanja Županijskoj upravi za ceste Međimurske županije u slučaju izvođenja radova bez potrebne Suglasnosti od iste prema točki 2. ovog dokumenta.
4. U cestovnom pojasu javnih cesta III. ID PPUO Strahoninec ne dozvoljava se planiranje i izgradnja bilo kakvih objekata ili instalacija bez posebne suglasnosti od Županijske uprave za ceste Međimurske županije.

III. IZMJENE I DOPUNE PPUO STRAHONINEC

IV. Obrazloženje – Evidencija postupka



I 30324020 161100074355

OIB 77095600371
MB 01283758



Županijska uprava za ceste
Međimurske županije
Čakovec, Mihovljanska 70

Propisana dokumentacija

5. Svi radovi uz javne ceste trebaju se izvršavati prema sljedećim aktima:
- a) Zakon o cestama (NN 84/11, 18/13, 22/13, 54/13, 148/13, 92/14, 110/19 i 144/21)
 - b) Zakon o sigurnosti prometa na cestama (NN 74/11, 80/13, 158/13, 92/14, 64/15, 108/17, 70/19 i 44/20)
 - c) Pravilnik o uvjetima za projektiranje i izgradnju priključaka i prilaza na javnu cestu (95/14)
 - d) Pravilnik o autobusnim stajalištima (NN 119/07)
 - e) Pravilnik o osnovnim uvjetima kojima javna cesta izvan naselja i njihovi elementi moraju udovoljavati sa stajališta sigurnosti prometa (NN 110/01)
 - f) Pravilnik o prometnim znakovima, signalizaciji i opremi na cestama (NN 92/19)
 - g) Pravilnik o turističkoj i ostaloj signalizaciji na cestama (NN 64/16)
 - h) Pravilnik o privremenoj regulaciji prometa i označavanju te osiguranju radova na cestama (NN 92/19)
 - i) Pravilnik o osiguranju pristupačnosti građevina osobama s invaliditetom i smanjene pokretljivosti (NN 78/13)
 - j) OTU za radove na cestama => Izrađen od Instituta građevinarstva Hrvatske
 - k) Studija razvitka prometne mreže Županije Međimurske
 - l) Odluka o razvrstavanju javnih cesta u državne ceste, županijske ceste i lokalne ceste (NN 18/21)
6. Prije javnog uvida III. ID PPUO Strahoninec treba ovjeriti usklađenost (ishoditi suglasnost) dokumentacije s zakonima i propisima od strane Županijske uprave za ceste Međimurske županije, te dostaviti u digitalnom obliku.

Prilog:

- 1. Tablica javnih cesta na području Općine Strahoninec
- 2. Karta javnih cesta na području Općine Strahoninec

Suradnik
Krunoslav Tarandek, mag. ing. geoinž.

Voditelj odjela
Stjepan Marčec, struč. spec. ing. aedif.

v.d. Ravnateljica:
Burdica Hamer, mag. oec.

Dostaviti:

- ① Podnosiocu zahtjeva
- 2. Arhiva, ovdje


III. IZMJENE I DOPUNE PPUO STRAHONINEC

IV. Obrazloženje – Evidencija postupka



III. IZMJENE I DOPUNE PPUO STRAHONINEC

IV. Obrazloženje – Evidencija postupka



MEĐIMURSKA ŽUPANIJA

Poslovni račun
HR0324020061100074355
OTB 77095600371
MB 01283758



Županijska uprava za ceste
 Međimurske županije
 Čakovec, Mihovljanska 70
 11 000 000 000 000 000 000

Dužine javnih cesta pod upravom Županijske uprave za ceste Međimurske županije na području Općine Strahoninec

id	kategorija	oznaka	naziv	duljina (m)	
				pravca	u općini
99	županijska cesta	Ž 2020	A.G. Grada Čakovca (Savska Ves) - A.G. Grada Čakovca (Totovec) - A.G. Grada Čakovca (Novo Selo na Dravi) - Nedečiče - A.G. Grada Čakovca (Kuršanec) - Gornji Kuršanec (D3)	3.247,00	679,00
23	lokalna cesta	L 20026	A.G. Grada Čakovca (Savska Ves) - A.G. Grada Čakovca (Kuršanec)	5.030,00	4.201,00
77	lokalna cesta	L 20078	Nedečiče (D3) - Strahoninec (LC 20026)	2.338,00	1.659,00
SVEUKUPNO:					6.539,00

III. IZMJENE I DOPUNE PPUO STRAHONINEC

IV. Obrazloženje – Evidencija postupka



REPUBLIKA HRVATSKA
MINISTARSTVO KULTURE I MEDIJA

UPRAVA ZA ZAŠTITU KULTURNE BAŠTINE
KONZERVATORSKI ODJEL U VARAŽDINU

KLASA: 612-08/22-10/0092
URBROJ: 532-05-02-08/5-22-2
Varaždin, 28. 03. 2022.



Općina Strahoninec
Jedinstveni upravni odjel
Dravska 1
Strahoninec
40000 Čakovec

PREDMET: Općina Strahoninec, III. izmjene i dopune Prostornog plana uređenja Općine Strahoninec


- dostava podataka, mišljenje

Ovome Odjelu dostavljene su Odluka i Odluka o izmjeni i dopuni Odluke o izradi III. izmjena i dopuna Prostornog plana uređenja Općine Strahoninec te molba za dostavu zahtjeva i podataka koji se odnose na kulturna dobra u oduhvatu predmetnog Plana KLASA: 351-02/21-01/1, URBROJ: 2109-23-01-22-19 od 04. 03. 2022.

Pregledom postojeće prostorno planske i dostupne konzervatorske dokumentacije utvrđeno je da su u važeći Prostorni plan uređenja Općine Strahoninec (SGMŽ 8/05, 21/09, 15/17) ugrađene planske mjere kojima se neće, posredno ili neposredno, ugroziti kulturna baština te su, kao takve, prihvatljive.

Obzirom da je ovdje riječ o početnoj fazi izrade III. izmjena i dopuna Prostornog plana uređenja Općine Strahoninec, molimo Vas da nas obavijestite o javnoj raspravi o Prijedlogu III. izmjena i dopuna predmetnog Plana, kada ista bude aktualna, kako bi se mogli detaljnije i preciznije očitovati, a sukladno čl. 56. Zakona o zaštiti i očuvanju kulturnih dobara (NN 69/99, 151/03, 157/03, 87/09, 88/10, 61/11, 25/12, 136/12, 157/13, 152/14, 44/17, 90/18, 32/20, 62/20, 117/21) i čl. 101. Zakona o prostornom uređenju (NN 153/13, 65/17, 114/18, 39/19, 98/19).

Po ovlasti ministricе
Pročelnica:
dr.sc. Vesna Pascuttini-Juraga



O tome:

1. Dokumentacija, ovdje

III. IZMJENE I DOPUNE PPUO STRAHONINEC

IV. Obrazloženje – Evidencija postupka



REPUBLIKA HRVATSKA
MINISTARSTVO POLJOPRIVREDE

10000 Zagreb, Ul. grada Vukovara 78, P.P. 1034
Telefon: 61 06 111, Telefax: 61 09 201

Uprava za poljoprivredno zemljište,
biljnu proizvodnju i tržište
KLASA: 350-02/22-01/119
URBROJ: 525-06/196-22-2
Zagreb, 13. travnja 2022.



Općina Strahoninec, Jedinствeni upravni odjel
Dravska ul. 1, 40000 Strahoninec

PREDMET: Izrada III. Izmjena i dopuna Prostornog plana uređenja Općine
Strahoninec - zahtjevi za izradu prostornog plana - dostavljaju se

Veza:

KLASA: 351-02/21-01/1

URBROJ: 2109-23-01-22-18

Od: Strahoninec, 04. ožujka 2022.

Primljeno: 525 - Ministarstvo poljoprivrede: 08. ožujka 2022.

Sukladno odredbama članka 90. Zakona o prostornom uređenju („Narodne novine“, br. 153/13., 65/17., 114/18. i 39/19.) dostavljamo zahtjeve za izradu III. Izmjena i dopuna prostornog plana Općine Strahoninec.

Temeljem članka 19. stavka 1. Zakona o poljoprivrednom zemljištu („Narodne novine“, 20/18, 115/18 i 98/19, u daljnjem tekstu: Zakon) prije donošenja Državnog plana prostornog razvoja, prostornog plana županije, odnosno Grada Zagreba, prostornih planova područja posebnih obilježja, prostornog plana velikoga grada, grada, odnosno općine, nositelj izrade, dužan je pribaviti zahtjeve i mišljenje nadležnog javno pravnog tijela (Ministarstva poljoprivrede).

Člankom 29. stavkom 1. i 2. Zakona, uređeno je da se poljoprivrednim zemljištem u vlasništvu države raspolaže na temelju Programa raspolaganja poljoprivrednim zemljištem u vlasništvu Republike Hrvatske (u daljnjem tekstu: Programa raspolaganja poljoprivrednim zemljištem u vlasništvu države), odnosno člankom 30. stavka 1. Zakona propisano je da se Programom raspolaganja poljoprivrednim zemljištem u vlasništvu države (u daljnjem tekstu: Program) mogu jednokratno planirati površine poljoprivrednog zemljišta u vlasništvu države za ostale namjene maksimalno do 5% ukupne površine poljoprivrednog zemljišta na području općine ili grada.

Nadalje, prostornim planom Općine Strahoninec površine poljoprivrednog zemljišta u vlasništvu države **ne mogu** se uvrstiti u građevinsko područje sve dok se ne donese Program uz suglasnost Ministarstva poljoprivrede.

III. IZMJENE I DOPUNE PPUO STRAHONINEC

IV. Obrazloženje – Evidencija postupka

Zakonom je ograničeno proširenje građevinskog područja na osobito vrijedno obradivo (P1) i vrijedno obradivo (P2) poljoprivredno zemljište izvan granica građevinskog područja, osim za namjene navedene u članku 22. stavku 3. Zakona. U skladu sa navedenim, ukoliko se planira proširenje građevinskog područja na najvrijednije poljoprivredno zemljište (P1 i P2 kategorije) isto je potrebno obrazložiti.

Sukladno navedenom, kod podnošenja zahtjeva za mišljenjem na prijedlog prostornog plana Ministarstvu poljoprivrede, potrebno je priložiti:

1. Prijedlog Prostornog plana Općine Strahoninec u elektronskom obliku (CD),
2. Očitovanje Općine Strahoninec o usklađenosti Prijedloga Prostornog plana sa Programom raspolaganja poljoprivrednim zemljištem u vlasništvu države odnosno da li je poljoprivredno zemljište koje se prenamjenjuje obuhvaćeno nekim od oblika raspolaganja/odnosno kategorijom raspolaganja za ostale namjene.
3. Kartografske prikaze promjene namjene poljoprivrednog zemljišta u odnosu na postojeće stanje, odnosno iskaza povećanja i/ili smanjenja površina poljoprivrednog zemljišta.
4. Prikaz površina/katastarskih čestica na koje se proširuje građevinsko područje odnosno površina/katastarskih čestica koje se izuzimaju iz građevinskog područja u tablici 1.

Tablica 1.

NASELJE	BROJ KATASTARSKE ČESTICE/ k.o.	POVRŠINA	KULTURA	VLASNIŠTVO Privatno/ državno	NAMJENA i BONITET



III. IZMJENE I DOPUNE PPUO STRAHONINEC

IV. Obrazloženje – Evidencija postupka

Na temelju članka 95. stavak 2. i članka 96. stavak 3. Zakona o prostornom uređenju („Narodne novine“ broj 153/13, 65/17, 114/18, 39/19 i 98/19), te članka 46. Statuta Općine Strahoninec („Službeni glasnik Međimurske županije“ br. 08/21), načelnik Općine Strahoninec dana 08.09.2022. godine donosi:

ZAKLJUČAK

o utvrđivanju Prijedloga III. izmjena i dopuna Prostornog plana uređenja Općine Strahoninec („Službeni glasnik Međimurske županije“ broj 8/05, 21/09, 15/17) – ciljane izmjene i dopune za javnu raspravu

I.

Na temelju Nacrta prijedloga III. izmjena i dopuna Prostornog plana uređenja Općine Strahoninec – ciljane izmjene i dopune utvrđuje se Prijedlog III. izmjena i dopuna Prostornog plana uređenja Općine Strahoninec – ciljane izmjene i dopune za javnu raspravu, a koji se nalazi u prilogu i čini sastavni dio ovog Zaključka, uz sljedeću potrebnu dopunu:

- u Prijedlogu za javnu raspravu potrebno je u građevinsko područje naselja Strahoninec uvrstiti zemljište katastarskih čestica brojeva 1109/1, 1109/2, 1111 i 1112, sve k.o. Strahoninec.

II.

Javna rasprava će trajati od **20.09.2022. do 30.09.2022.** godine.

Javni uvid u Prijedlog III. izmjena i dopuna Prostornog plana uređenja Općine Strahoninec – ciljane izmjene i dopune moći će se izvršiti za vrijeme trajanja javne rasprave u prostorijama Općine Strahoninec, Dravska 1, 40 000 Čakovec svakog radnog dana u uredovno radno vrijeme i na mrežnim stranicama Općine Strahoninec <https://www.strahoninec.hr/>.

III.

Javno izlaganje Prijedloga III. izmjena i dopuna Prostornog plana uređenja Općine Strahoninec – ciljane izmjene i dopune organizirat će se u prostorijama Općine Strahoninec, Dravska 1, 40 000 Čakovec, i to **21.09.2022. godine u 13:00 sati.**

IV.

Primjedbe i prijedlozi na Prijedlog III. izmjena i dopuna Prostornog plana uređenja Općine Strahoninec – ciljane izmjene i dopune sudionici mogu davati tijekom javne rasprave, zaključno sa **30.09.2022.** godine i to na sljedeći način:

- postavljanjem pitanja tijekom javnog izlaganja o predloženim rješenjima,
 - davanjem prijedloga i primjedbi u zapisnik za vrijeme izlaganja,
 - upućivanjem pisanih prijedloga i primjedbi Općini Strahoninec, Dravska 1, 40 000 Čakovec
- Prijedlozi i primjedbe koje nisu dostavljene u roku ili nisu čitljivo napisane, ne mogu se uzeti u obzir u pripremi Izvješća o javnoj raspravi.

V.

Obavijest o javnoj raspravi o Prijedlogu III. izmjena i dopuna Prostornog plana uređenja Općine Strahoninec – ciljane izmjene i dopune objavit će se u lokalnom tisku, na mrežnim stranicama Općine

III. IZMJENE I DOPUNE PPUO STRAHONINEC

IV. Obrazloženje – Evidencija postupka

Strahoninec <https://www.strahoninec.hr/> i na mrežnim stranicama Ministarstva prostornoga uređenja, graditeljstva i državne imovine <https://mpgi.gov.hr/>.

KLASA: 351-01/21-01/1

URBROJ: 2109-23-01-22-55

Strahoninec, 08.09.2022.

OPĆINSKI NAČELNIK

Franjo Lehkec



III. IZMJENE I DOPUNE PPUO STRAHONINEC

IV. Obrazloženje – Evidencija postupka



Blaženka Balent <blazenka.balent@urbia.hr>

Fwd:

Vesna Makovec <vesna.makovec@urbia.hr>
To: Blaženka Balent <blazenka.balent@urbia.hr>

8 September 2022 at 07:51

Prosljeđujem zahtjev načelnika Općine Strahoninec za izradu prijedloga III. ID PPUO Strahoninenc za Javnu raspravu.

Vesna

----- Forwarded message -----
From: <info@strahoninec.hr>
Date: Wed, 7 Sept 2022 at 16:56
Subject:
To: <vesna.makovec@urbia.hr>

Čestice za proširenje građ. Zone

1109/1

1109/2

1111

1112

Lp

Općina Strahoninec

III. IZMJENE I DOPUNE PPUO STRAHONINEC

IV. Obrazloženje – Evidencija postupka

Oglas o provedbi javne rasprave:

- list „Međimurske novine“
- mrežne stranice Ministarstva prostornoga uređenja, graditeljstva i državne imovine uređenja
- mrežne stranice Općine Strahoninec

III. IZMJENE I DOPUNE PPUO STRAHONINEC

IV. Obrazloženje – Evidencija postupka

REPUBLIKA HRVATSKA
MEĐIMURSKA ŽUPANIJA
OPĆINA STRAHONINEC

Na temelju članka 96. stavka 3. Zakona o prostornom uređenju („Narodne novine“ broj 153/13, 65/17, 114/18, 39/19, 98/19) i Zaključka općinskog načelnika Općine Strahoninec, KLASA:351-01/21-01/1, URBROJ: 2109-23-01-22-55 od 08.09.2022., objavljuje se

JAVNA RASPRAVA O PRIJEDLOGU

III. izmjena i dopuna Prostornog plana uređenja Općine Strahoninec („Službeni glasnik Međimurske županije“ broj 8/05, 21/09, 15/17) /ciljane izmjene i dopune/

1. Javna rasprava će trajati od 20.09.2022. do 30.09.2022. godine.

2. Javni uvid u Prijedlog III izmjena i dopuna Prostornog plana uređenja Općine Strahoninec – ciljane izmjene i dopune moći će se izvršiti za vrijeme trajanja javne rasprave u prostorijama Općine Strahoninec, Dravska 1, 40 000 Čakovec svakog radnog dana u uredovno radno vrijeme, na mrežnim stranicama Općine Strahoninec <https://www.strahoninec.hr/>, te na mrežnim stranicama stručnog izrađivača <http://urbia.hr/>.

3. Javno izlaganje Prijedloga III izmjena i dopuna Prostornog plana uređenja Općine Strahoninec – ciljane izmjene i dopune organizirat će se u prostorijama Općine Strahoninec, Dravska 1, 40 000 Čakovec i to **21.09.2022. godine (srijeda) u 13:00 sati**.

4. Primjedbe i prijedloge sudionici mogu davati tijekom javne rasprave, zaključno sa 30.09.2022. godine i to na sljedeći način:

- postavljanjem pitanja tijekom javnog izlaganja o predloženim rješenjima
- davanjem prijedloga i primjedbi u zapisnik za vrijeme izlaganja,
- upućivanjem pisanih prijedloga i primjedbi Jedinstvenom upravnom odjelu Općine Strahoninec, Dravska 1, 40 000 Čakovec.

Prijedlozi i primjedbe koji nisu dostavljeni u roku ili nisu čitljivo napisani, ne moraju se uzeti u obzir u pripremi Izvješća o javnoj raspravi. Podnositelji trebaju na podnesku navesti adresu za dostavu odgovora.

KLASA: 351-01/21-01/1
URBROJ: 2109-23-01-22-56
Strahoninec, 08.09.2022.



REPUBLIKA HRVATSKA
Ministarstvo prostornoga uređenja,
graditeljstva i državne imovine

Naslovnica > O Ministarstvu > Djelokrug > Prostorno uređenje > Prostorni planovi > Informacije o planovima u izradi > Informacije o javnim raspravama >

Informacije o javnim raspravama

09.09.2022. - Ispravak informacije o javnoj raspravi o prijedlogu I. Izmjena i dopuna Urbanističkog plana uređenja luke Krilo, Općina Dugi Rat

(/UserDocsImages//dokumenti/Prostorno/Planovi/Rasprave//9.9.2022.Dugi.Rat-ispravak.pdf)

09.09.2022. | pdf (246kb)

09.09.2022. - Informacija o ponovnoj javnoj raspravi o prijedlogu III. Izmjena i dopuna Urbanističkog plana uređenja UPU 3 Sv. Ivan, Općina Mošćenička Draga

(/UserDocsImages//dokumenti/Prostorno/Planovi/Rasprave//9.9.2022.Moscenicka.Draga.pdf)

09.09.2022. | pdf (101kb)

09.09.2022. - Informacija o javnoj raspravi o prijedlogu III. Izmjena i dopuna Prostornog plana uređenja Općine Strahoninec

(/UserDocsImages//dokumenti/Prostorno/Planovi/Rasprave//9.9.2022.Strahoninec.pdf)

09.09.2022. | pdf (127kb)

07.09.2022. - Informacija o javnoj raspravi o prijedlogu Izmjena i dopuna Generalnog urbanističkog plana grada Osijeka

(/UserDocsImages//dokumenti/Prostorno/Planovi/Rasprave//7.9.2022.Osijek.GUP.pdf)

07.09.2022. | pdf (91kb)

07.09.2022. - Informacija o javnoj raspravi o prijedlogu Izmjena i dopuna Prostornog plana uređenja grada Osijeka

(/UserDocsImages//dokumenti/Prostorno/Planovi/Rasprave//7.9.2022.Osijek.PPU.pdf)

07.09.2022. | pdf (92kb)

06.09.2022. - Informacija o javnoj raspravi o prijedlogu III. Izmjena i dopuna Prostornog plana uređenja Općine Krapinske Toplice i prijedlogu III. Izmjena i dopuna Urbanističkog plana uređenja naselja Krapinske Toplice i Klokovec

(/UserDocsImages//dokumenti/Prostorno/Planovi/Rasprave//6.9.2022.Krapinske.Toplice.pdf)

06.09.2022. | pdf (466kb)

05.09.2022. - Informacija o ponovnoj javnoj raspravi o V. Izmjenama i dopunama Prostornog plana uređenja Općine Gradec

(/UserDocsImages//dokumenti/Prostorno/Planovi/Rasprave//5.9.2022.Gradec.pdf)

05.09.2022. | pdf (575kb)

02.09.2022. - Informacija o javnoj raspravi o prijedlogu I. Izmjena i dopuna Urbanističkog plana uređenja luke Krilo, Općina Dugi Rat

III. IZMJENE I DOPUNE PPUO STRAHONINEC

IV. Obrazloženje – Evidencija postupka

REPUBLIKA HRVATSKA
MEĐIMURSKA ŽUPANIJA
OPĆINA STRAHONINEC

Na temelju članka 96. stavka 3. Zakona o prostornom uređenju („Narodne novine“ broj 153/13, 65/17, 114/18, 39/19, 98/19) i Zaključka općinskog načelnika Općine Strahoninec, KLASA:351-01/21-01/1, URBROJ: 2109-23-01-22-55 od 08.09.2022., objavljuje se

JAVNA RASPRAVA O PRIJEDLOGU

III. izmjena i dopuna Prostornog plana uređenja Općine Strahoninec („Službeni glasnik Međimurske županije“ broj 8/05, 21/09, 15/17) /ciljane izmjene i dopune/

1. Javna rasprava će trajati **od 20.09.2022. do 30.09.2022. godine.**
2. Javni uvid u Prijedlog III izmjena i dopuna Prostornog plana uređenja Općine Strahoninec – ciljane izmjene i dopune moći će se izvršiti za vrijeme trajanja javne rasprave u prostorijama Općine Strahoninec, Dravska 1, 40 000 Čakovec svakog radnog dana u uredovno radno vrijeme, na mrežnim stranicama Općine Strahoninec <https://www.strahoninec.hr/>, te na mrežnim stranicama stručnog izrađivača <http://urbia.hr/>.
3. Javno izlaganje Prijedloga III izmjena i dopuna Prostornog plana uređenja Općine Strahoninec – ciljane izmjene i dopune organizirat će se u prostorijama Općine Strahoninec, Dravska 1, 40 000 Čakovec i to **21.09.2022. godine (srijeda) u 13:00 sati.**
4. Primjedbe i prijedloge sudionici mogu davati tijekom javne rasprave, zaključno sa **30.09.2022. godine** i to na slijedeći način:
 - postavljanjem pitanja tijekom javnog izlaganja o predloženim rješenjima
 - davanjem prijedloga i primjedbi u zapisnik za vrijeme izlaganja,
 - upućivanjem pisanih prijedloga i primjedbi Jedinstvenom upravnom odjelu Općine Strahoninec, Dravska 1, 40 000 Čakovec.

Prijedlozi i primjedbe koji nisu dostavljeni u roku ili nisu čitljivo napisani, ne moraju se uzeti u obzir u pripremi Izvješća o javnoj raspravi. Podnositelji trebaju na podnesku navesti adresu za dostavu odgovora.

KLASA: 351-01/21-01/1
URBROJ: 2109-23-01-22-56
Strahoninec, 08.09.2022.

JAVNA RASPRAVA O PRIJEDLOGU III. izmjena i dopuna Prostornog plana uređenja Općine Strahoninec

25/04/2023 / 12:00:00 / Pagina: 2

[illegible]

JAVNA RASPRAVA O PRIJEDLOGU
izmjena i dopuna Prostornog plana uređenja Općine Strahoninec
(„Službeni glasnik Međimurske županije” broj 8/05, 21/09, 15/17)
/cijelane izmjene i dopune/

- [illegible]

Prijedlogu izmjene koji nisu dostavljeni u roku ili nisu željelo napraviti ne moraju se učeti u obzir u cilju pripreme Poslovnice. Poslovnici treba, u slučaju potrebe, u skladu s odredbama Zakona, biti dopunjeno u skladu s odredbama Zakona.

KL450 351-01-21-011
 URGENT: 2109-23-01-22-5
 Smithline 0509 222

III. IZMJENE I DOPUNE PPUO STRAHONINEC

IV. Obrazloženje – Evidencija postupka



REPUBLIKA HRVATSKA
MEĐIMURSKA ŽUPANIJA
OPĆINA STRAHONINEC
Jedinstveni upravni odjel

KLASA:351-01/21-01/1
URBROJ:2109-23-01-22-57
Strahoninec, 12. rujna 2022.

MINISTARSTVO GOSPODARSTVA I ODRŽIVOG RAZVOJA

Sektor za rudarstvo
Ulica grada Vukovara 78
10000 ZAGREB

PREDMET: **Prijedlog III. Izmjena i dopuna Prostornog plana uređenja Općine Strahoninec („Službeni glasnik Međimurske županije“ broj 8/05, 21/09, 15/17) – ciljane izmjene i dopune**

- Posebna obavijest o javnoj raspravi

Poštovani,

Na temelju članka 97. Zakona o prostornom uređenju („Narodne Novine“ broj 153/13, 65/17, 114/18, 39/19 i 98/19) obavještavamo Vas da je objavljena javna rasprava na Prijedlog III. Izmjena i dopuna Prostornog plana uređenja Općine Strahoninec („Službeni glasnik Međimurske županije“ broj 8/05, 21/09, 15/17) – ciljane izmjene i dopune.

Javna rasprava, odnosno javni uvid trajat će od 20.09.2022. do 30.09.2022. godine s napomenom da će se javno izlaganje održati 21.09.2022. godine (srijeda) u 13:00 sati u prostorijama Općine Strahoninec, Dravska 1, 40 000 Čakovec. Prijedlog plana nalazi se dostupan na mrežnim stranicama Općine Strahoninec <https://www.strahoninec.hr/> odakle se može preuzeti od dana početka javne rasprave. Također će se obavijest o javnoj raspravi i link za uvid u prijedlog plana za javnu raspravu nalaziti i na mrežnim stranicama izrađivača plana <http://urbia.hr/>.

Sukladno članku 101. Zakona o prostornom uređenju, javnopravno tijelo koje je dalo, odnosno trebalo dati zahtjeve za izradu III. Izmjena i dopuna Prostornog plana uređenja Općine Strahoninec – ciljane izmjene i dopune u javnoj raspravi sudjeluje davanjem mišljenja o prihvaćanju tih zahtjeva, odnosno mišljenja o primjeni posebnog propisa i/ili dokumenta koji je od utjecaja na predmetne izmjene.

Ako svoje mišljenje ne dostavite u gore navedenom roku, smatra se da je mišljenje dano i da je prijedlog izrađen u skladu s danim zahtjevima, odnosno s posebnim propisom i/ili dokumentom koji je od utjecaja na prostorni plan.

S poštovanjem,

OPĆINA STRAHONINEC
OPĆINSKI NAČELNIK
Franjo Lehkec



III. IZMJENE I DOPUNE PPUO STRAHONINEC

IV. Obrazloženje – Evidencija postupka

Dostaviti:

1. Ministarstvo gospodarstva i održivog razvoja, Sektor za rudarstvo, Ulica grada Vukovara 78, Zagreb
2. Ministarstvo prostornoga uređenja, graditeljstva i državne imovine, Uprava državne imovine, Ulica Ivana Dežmana 10, Zagreb
3. Ministarstvo poljoprivrede, Ul. Grada Vukovara 78, Zagreb
4. Ministarstvo kulture i medija, Uprava za zaštitu kulturne baštine, Konzervatorski odjel u Varaždinu, Ivana Gundulića 2, Varaždin
5. Ministarstvo unutarnjih poslova, Ravnateljstvo civilne zaštite, Područni ured civilne zaštite Varaždin, Služba civilne zaštite Čakovec, Zrinsko – Frankopanska 9, Čakovec
6. Ministarstvo unutarnjih poslova, Ravnateljstvo civilne zaštite, Područni ured civilne zaštite Varaždin, Služba civilne zaštite Čakovec, Odjel inspekcije, Zrinsko – Frankopanska 9, Čakovec
7. Hrvatska regulatorna agencija za mrežne djelatnosti, Ulica R. F. Mihanovića 9, Zagreb
8. Agencija za ugljikovodike, Miramarska 24, Zagreb
9. Međimurska županija, Upravni odjel za prostorno uređenje, gradnju i zaštitu okoliša, Ruđera Boškovića 2, Čakovec
10. Međimurska županija, Zavod za prostorno uređenje Međimurske županije, Ruđera Boškovića 2, Čakovec
11. Međimurska županija, Županijska uprava za ceste Međimurske županije, Mihovljanska 70, Čakovec
12. Međimurska priroda, Javna ustanova za zaštitu prirode, Trg međimurske prirode 1, Križovec
13. Hrvatske ceste d.o.o., Sektor za studije i projektiranje, Vončinina 3, Zagreb
14. HŽ infrastruktura d.o.o., Mihanovićeve 12, Zagreb
15. Hrvatske vode, VGO za Muru i gornju Dravu, Međimurska 26b, Varaždin
16. Hrvatske vode, VGI za mali sliv „Trnava“, Ivana Mažuranića 2, Čakovec
17. PLINACRO d.o.o., Sektor transporta plina, Savska cesta 88a, Zagreb
18. INA – industrija nafte d.d., SD istraživanje i proizvodnja nafte i plina, Avenija Većeslava Holjevca 10, Zagreb
19. Međimurje plin d.o.o., Obrtnička 4, Čakovec
20. Međimurske vode d.o.o. Čakovec, Matice hrvatske 10, Čakovec
21. HOPS – Hrvatski operator prijenosnog sustava d.o.o., Sektor za tehničku potporu, Služba za pripremu izgradnje i izgradnju, Kupuska 4., Zagreb
22. HEP d.d., Sektor za strategiju i razvoj, Ulica grada Vukovara 37, Zagreb
23. HEP – Operator distribucijskog sustava d.o.o., Elektra Čakovec, Žrtava fašizma 2, Čakovec
24. Susjedne jedinice lokalne samouprave
25. Općinsko vijeće

III. IZMJENE I DOPUNE PPUO STRAHONINEC

IV. Obrazloženje – Evidencija postupka

PRIJEDLOG III. IZMJENA I DOPUNA PROSTORNOG PLANA UREĐENJA OPĆINE STRAHONINEC

(„Službeni glasnik Međimurske županije“ broj 8/05, 21/09, 15/17)

/ CILJANE IZMJENE I DOPUNE /

ZA JAVNU RASPRAVU

SAŽETAK ZA JAVNOST

Ciljevi izrade III. izmjena i dopuna Prostornog plana utvrđeni su kao ciljani i pojedinačno specificirani u Odluci o izradi III. izmjena i dopuna Prostornog plana uređenja Općine Strahoninec („Službeni glasnik Međimurske županije“ broj 16/21), te dodatno u Odluci o izmjeni i dopuni Odluke o izradi III. izmjena i dopuna Prostornog plana uređenja Općine Strahoninec („Službeni glasnik Međimurske županije“ broj 2/22).

Ovim III. izmjenama i dopunama se svi kartografski prikazi zamjenjuju novima:

1.	KORIŠTENJE I NAMJENA POVRŠINA	MJ=1:25.000
2.	INFRASTRUKTURNI SUSTAVI	MJ=1:25.000
3.	UVJETI KORIŠTENJA, UREĐENJA I ZAŠTITE PROSTORA	MJ=1:25.000
4.	GRAĐEVINSKA PODRUČJA	MJ=1:5.000
4.1.	Građevinsko područje naselja Strahoninec	
4.2.	Izdvojeno građevinsko područje Poleve i gospodarske zone	

U grafičkim prikazima se:

- usklađuje granica građevinskog područja naselja Strahoninec s granicom Općine, pri čemu se površina građevinskog područja naselja u manjoj mjeri povećava
- proširuje izdvojeno građevinsko područje izvan naselja – farma na Polevama, za radi usklađenja s izdanim aktima za gradnju bioplinskog postrojenja i edukacijskog centra i prema planu izgradnje centra plasteničke biljne proizvodnje u okviru poljoprivrednog kompleksa
- do sada utvrđeno izdvojeno građevinsko područje izvan naselja (IGPIN) komunalno – servisne namjene /oznaka K3/ uz ŽC 2020 prenamjenu u izdvojenu zonu za sport i rekreaciju – za motoristički sport /oznaka R8/, pri čemu se ne predviđa izmjena granice predmetnoga izdvojenoga građevinskoga područja izvan naselja, ali se ista usklađuje s granicom katastarske čestice prema podlozi zaprimljenoj od DGU, tako da joj se i površina neznatno mijenja
- dijelom mijenja granica građevinskog područja naselja Strahoninec, radi izmjene općinskih granica prema podacima Državne geodetske uprave, sukladno odlukama o izradi UPU i zaključku općinskog načelnika KLASA: 351-01/21-01/1, URBROJ: 2109-23-01-22-55, od 08.09.2022.
- grafički se utvrđuje trenutno stanje uređenosti i izgrađenosti građevinskih područja
- vrši se revizija površina javne i društvene namjene na način da se iste rezerviraju samo za javnu i društvenu namjenu, a ukida se mogućnost gradnje poslovnih sadržaja unutar ovih površina koje su do sada bile moguće
- radi prethodno navedenog, uvodi se jedna dodatna funkcionalna zona za GP naselja – mješovite namjene /oznaka M/
- usklađenje grafički prikaz građevinskog područja naselja Strahoninec u odnosu na u međuvremenu izrađene i usvojene urbanističke planove uređenja

Tekstualni dijelovi se mijenjaju u skladu s ciljevima utvrđenim u gore navedenim odlukama o izradi III. ID PPUO.

III. IZMJENE I DOPUNE PPUO STRAHONINEC

IV. Obrazloženje – Evidencija postupka

Javni uvid u Prijedlog III. izmjena i dopuna Prostornog plana uređenja Općine Strahoninec – ciljane izmjene i dopune započinje **20.09.2022. godine i traje do 30.09.2022. godine.**, a može se u navedenom terminu izvršiti u prostorijama Općine Strahoninec, Dravska 1, 40 000 Čakovec, svakog radnog dana u uredovno radno vrijeme i na web stranicama Općine Strahoninec <http://www.strahoninec.hr/> te na mrežnim stranicama stručnog izrađivača <http://urbia.hr/>.

Javno izlaganje Prijedloga III. izmjena i dopuna Prostornog plana uređenja Općine Strahoninec – ciljane izmjene i dopune organizirat će se u prostorijama Općine Strahoninec, Dravska 1, 40 000 Čakovec i to **21.09.2022. godine (srijeda) u 13:00 sati**.

Primjedbe i prijedlozi na Prijedlog III. izmjena i dopuna Prostornog plana uređenja Općine Strahoninec – ciljane izmjene i dopune sudionici mogu davati tijekom javne rasprave, zaključno sa **30.09.2022. godine** i to na sljedeći način:

- postavljanjem pitanja tijekom javnog izlaganja o predloženim rješenjima,
- davanjem prijedloga i primjedbi u zapisnik za vrijeme izlaganja,
- upućivanjem pisanih prijedloga i primjedbi Općini Strahoninec, Dravska 1, 40 000 Čakovec

Prijedlozi i primjedbe koje nisu dostavljene u roku ili nisu čitljivo napisani, ne mogu se uzeti u obzir u pripremi Izvješća o javnoj raspravi.

Grafički i tekstualni dijelovi Prijedloga III. izmjena i dopuna Prostornog plana uređenja Općine Strahoninec – ciljane izmjene i dopune za javnu raspravu objavljeni su na mrežnim stranicama Općine Strahoninec ([https:// www.strahoninec.hr/](https://www.strahoninec.hr/)).

za izrađivača III. ID PPUO
Vesna Makovec, dipl.ing.arh.



III. IZMJENE I DOPUNE PPUO STRAHONINEC
IV. Obrazloženje – Evidencija postupka

III. IZMJENE I DOPUNE PROSTORNOG PLANA UREĐENJA OPĆINE STRAHONINEC

IZVJEŠĆE O JAVNOJ RASPRAVI



REPUBLIKA HRVATSKA
MEĐIMURSKA ŽUPANIJA
OPĆINA STRAHONINEC

KLASA: 351-02/21-01/1
URBROJ: 2109-23-01-22-71
STRAHONINEC, 10.10.2022.

IZVJEŠĆE O JAVNOJ RASPRAVI

**III. IZMJENA I DOPUNA PROSTORNOG PLANA UREĐENJA
OPĆINE STRAHONINEC**

(„Službeni glasnik Međimurske županije“ broj 8/05, 21/09, 15/17)

/ CILJANE IZMJENE I DOPUNE /

III. IZMJENE I DOPUNE PPUO STRAHONINEC

IV. Obrazloženje – Evidencija postupka

III. IZMJENE I DOPUNE PROSTORNOG PLANA UREĐENJA OPĆINE STRAHONINEC

IZVJEŠĆE O JAVNOJ RASPRAVI

SADRŽAJ:

1. PODACI IZ OBJAVE JAVNE RASPRAVE

2. POPIS SUDIONIKA U JAVNOJ RASPRAVI KOJI SU POZVANI POSEBNOM OBAVIJESTI O JAVNOJ RASPRAVI

3. POPIS SUDIONIKA U JAVNOJ RASPRAVI, OPIS MIŠLJENJA, PRIJEDLOGA I PRIMJEDBI NA PRIJEDLOG III. IZMJENA I DOPUNA PROSTORNOG PLANA UREĐENJA OPĆINE STRAHONINEC – ODREĐENJE O NJIHOVU PRIHVAĆANJU, DJELOMIČNOM PRIHVAĆANJU ILI ODBIJANJU

4. AKTI I DRUGI DOKAZI

- Zaključak o utvrđivanju prijedloga za javnu raspravu
- Objava javne rasprave u lokalnom tisku s dokazima objave
- Preslika objave s mrežnih stranica Ministarstva prostornoga uređenja, graditeljstva i državne imovine
- Preslika objave s mrežnih stranica Općine Strahoninec
- Zapisnik o javnom izlaganju s popisom prisutnih

III. IZMJENE I DOPUNE PPUO STRAHONINEC

IV. Obrazloženje – Evidencija postupka

III. IZMJENE I DOPUNE PROSTORNOG PLANA UREĐENJA OPĆINE STRAHONINEC

IZVJEŠĆE O JAVNOJ RASPRAVI

1. PODACI IZ OBJAVE JAVNE RASPRAVE

REPUBLIKA HRVATSKA
MEĐIMURSKA ŽUPANIJA
OPĆINA STRAHONINEC

Na temelju članka 96. stavka 3. Zakona o prostornom uređenju („Narodne novine“ broj 153/13, 65/17, 114/18, 39/19, 98/19) i Zaključka općinskog načelnika Općine Strahoninec, KLASA:351-01/21-01/1, URBROJ: 2109-23-01-22-55 od 08.09.2022., objavljuje se

JAVNA RASPRAVA O PRIJEDLOGU

III. izmjena i dopuna Prostornog plana uređenja Općine Strahoninec
(„Službeni glasnik Međimurske županije“ broj 8/05, 21/09, 15/17)
/ciljane izmjene i dopune/

1. Javna rasprava će trajati **od 20.09.2022. do 30.09.2022. godine.**
2. Javni uvid u Prijedlog III izmjena i dopuna Prostornog plana uređenja Općine Strahoninec – ciljane izmjene i dopune moći će se izvršiti za vrijeme trajanja javne rasprave u prostorijama Općine Strahoninec, Dravska 1, 40 000 Čakovec svakog radnog dana u uredovno radno vrijeme, na mrežnim stranicama Općine Strahoninec <https://www.strahoninec.hr/>, te na mrežnim stranicama stručnog izrađivača <http://urbia.hr/>.
3. Javno izlaganje Prijedloga III izmjena i dopuna Prostornog plana uređenja Općine Strahoninec – ciljane izmjene i dopune organizirat će se u prostorijama Općine Strahoninec, Dravska 1, 40 000 Čakovec i to **21.09.2022. godine (srijeda) u 13:00 sati.**
4. Primjedbe i prijedloge sudionici mogu davati tijekom javne rasprave, zaključno sa **30.09.2022. godine** i to na slijedeći način:
 - postavljanjem pitanja tijekom javnog izlaganja o predloženim rješenjima
 - davanjem prijedloga i primjedbi u zapisnik za vrijeme izlaganja,
 - upućivanjem pisanih prijedloga i primjedbi Jedinštvnom upravnom odjelu Općine Strahoninec, Dravska 1, 40 000 Čakovec.

Prijedlozi i primjedbe koji nisu dostavljeni u roku ili nisu čitljivo napisani, ne moraju se uzeti u obzir u pripremi Izvješća o javnoj raspravi. Podnositelji trebaju na podnesku navesti adresu za dostavu odgovora.

KLASA: 351-01/21-01/1
URBROJ: 2109-23-01-22-56
Strahoninec, 08.09.2022.

III. IZMJENE I DOPUNE PPUO STRAHONINEC
IV. Obrazloženje – Evidencija postupka

III. IZMJENE I DOPUNE PROSTORNOG PLANA UREĐENJA OPĆINE STRAHONINEC

IZVJEŠĆE O JAVNOJ RASPRAVI

2. POPIS SUDIONIKA U JAVNOJ RASPRAVI KOJI SU POZVANI POSEBNOM
OBAVIJESTI O JAVNOJ RASPRAVI



REPUBLIKA HRVATSKA
MEĐIMURSKA ŽUPANIJA
OPĆINA STRAHONINEC
Jedinstveni upravni odjel

KLASA:351-01/21-01/1
URBROJ:2109-23-01-22-57
Strahoninec, 12. rujna 2022.

MINISTARSTVO GOSPODARSTVA I ODRŽIVOG RAZVOJA
Sektor za rudarstvo
Ulica grada Vukovara 78
10000 ZAGREB

PREDMET: Prijedlog III. Izmjena i dopuna Prostornog plana uređenja Općine Strahoninec („Službeni glasnik Međimurske županije“ broj 8/05, 21/09, 15/17) – ciljane izmjene i dopune

- Posebna obavijest o javnoj raspravi

Poštovani,

Na temelju članka 97. Zakona o prostornom uređenju („Narodne Novine“ broj 153/13, 65/17, 114/18, 39/19 i 98/19) obavještavamo Vas da je objavljena javna rasprava na Prijedlog III. Izmjena i dopuna Prostornog plana uređenja Općine Strahoninec („Službeni glasnik Međimurske županije“ broj 8/05, 21/09, 15/17) – ciljane izmjene i dopune.

Javna rasprava, odnosno javni uvid trajat će od 20.09.2022. do 30.09.2022. godine s napomenom da će se javno izlaganje održati 21.09.2022. godine (srijeda) u 13:00 sati u prostorijama Općine Strahoninec, Dravska 1, 40 000 Čakovec. Prijedlog plana nalazi se dostupan na mrežnim stranicama Općine Strahoninec <https://www.strahoninec.hr/> odakle se može preuzeti od dana početka javne rasprave. Također će se obavijest o javnoj raspravi i link za uvid u prijedlog plana za javnu raspravu nalaziti i na mrežnim stranicama izrađivača plana <http://urbia.hr/>.

Sukladno članku 101. Zakona o prostornom uređenju, javnopravno tijelo koje je delo, odnosno trebalo dati zahtjeve za izradu III. Izmjena i dopuna Prostornog plana uređenja Općine Strahoninec – ciljane izmjene i dopune u javnoj raspravi sudjeluje davanjem mišljenja o prihvatanju tih zahtjeva, odnosno mišljenja o primjeni posebnog propisa i/ili dokumenta koji je od utjecaja na predmetne izmjene.

Ako svoje mišljenje ne dostavite u gore navedenom roku, smatra se da je mišljenje dano i da je prijedlog izrađen u skladu s danim zahtjevima, odnosno s posebnim propisom i/ili dokumentom koji je od utjecaja na prostorni plan.

S poštovanjem,

OPĆINA STRAHONINEC
OPĆINSKI NAČELNIK
Franjo Lehtec



III. IZMJENE I DOPUNE PPUO STRAHONINEC

IV. Obrazloženje – Evidencija postupka

III. IZMJENE I DOPUNE PROSTORNOG PLANA UREĐENJA OPĆINE STRAHONINEC

IZVJEŠĆE O JAVNOJ RASPRAVI

Dostaviti:

1. Ministarstvo gospodarstva i održivog razvoja, Sektor za rudarstvo, Ulica grada Vukovara 78, Zagreb
2. Ministarstvo prostornoga uređenja, graditeljstva i državne imovine, Uprava državne imovine, Ulica Ivana Dežanina 10, Zagreb
3. Ministarstvo poljoprivrede, Ul. Grada Vukovara 78, Zagreb
4. Ministarstvo kulture i medija, Uprava za zaštitu kulturne baštine, Konzervatorski odjel u Varaždinu, Ivana Gundulića 2, Varaždin
5. Ministarstvo unutarnjih poslova, Ravnateljstvo civilne zaštite, Područni ured civilne zaštite Varaždin, Služba civilne zaštite Čakovec, Zrinsko – Frankopanska 9, Čakovec
6. Ministarstvo unutarnjih poslova, Ravnateljstvo civilne zaštite, Područni ured civilne zaštite Varaždin, Služba civilne zaštite Čakovec, Odjel inspekcije, Zrinsko – Frankopanska 9, Čakovec
7. Hrvatska regulatorna agencija za mrežne djelatnosti, Ulica R. F. Mihanovića 9, Zagreb
8. Agencija za ugljikovodike, Miramarska 24, Zagreb
9. Međimurska županija, Upravni odjel za prostorno uređenje, gradnju i zaštitu okoliša, Rudera Boškovića 2, Čakovec
10. Međimurska županija, Zavod za prostorno uređenje Međimurske županije, Rudera Boškovića 2, Čakovec
11. Međimurska županija, Županijska uprava za ceste Međimurske županije, Mihovljanska 70, Čakovec
12. Međimurska priroda, Javna ustanova za zaštitu prirode, Trg međimurske prirode 1, Križovec
13. Hrvatske ceste d.o.o., Sektor za studije i projektiranje, Vončina 3, Zagreb
14. HZ infrastruktura d.o.o., Mihanovićeva 12, Zagreb
15. Hrvatske vode, VGO za Muru i gornju Dravu, Međimurska 26b, Varaždin
16. Hrvatske vode, VGI za mali sliv „Tinava“, Ivana Mažuranića 2, Čakovec
17. PLINACRO d.o.o., Sektor transporta plina, Savska cesta 88a, Zagreb
18. INA – industrija nafte d.d., SD istraživanje i proizvodnja nafte i plina, Avenija Većeslava Holjevca 10, Zagreb
19. Međimurje plin d.o.o., Obrtnička 4, Čakovec
20. Međimurske vode d.o.o. Čakovec, Matice hrvatske 10, Čakovec
21. HOPS – Hrvatski operator prijenosnog sustava d.o.o., Sektor za tehničku potporu, Služba za pripremu izgradnje i izgradnju, Kupska 4., Zagreb
22. HEP d.d., Sektor za strategiju i razvoj, Ulica grada Vukovara 37, Zagreb
23. HEP – Operator distribucijskog sustava d.o.o., Elektra Čakovec, Žrtava fašizma 2, Čakovec
24. Susjedne jedinice lokalne samouprave
25. Općinsko vijeće

III. IZMJENE I DOPUNE PPUO STRAHONINEC

IV. Obrazloženje – Evidencija postupka

III. IZMJENE I DOPUNE PROSTORNOG PLANA UREĐENJA OPĆINE STRAHONINEC

3. POPIS SUDIONIKA U JAVNOJ RASPRAVI, OPIS MIŠLJENJA, PRIJEDLOGA I PRIMJEDBI NA PRIJEDLOG III. IZMJENA I DOPUNA PROSTORNOG PLANA UREĐENJA OPĆINE STRAHONINEC – ODREĐENJE O NJIHOVU PRIHVAĆANJU, DJELOMIČNOM PRIHVAĆANJU ILI ODBIJANJU

R. BR.	PODNOSITELJ PRIMJEDBE / PRIJEDLOGA / MIŠLJENJA	SUDJELOVANJE JAVNOPRAVNOG TIJELA U POSTUPKU PREMA ČL. 90. i 101. ZPU	PRIHVAĆANJE / NEPRIHVAĆANJE PRIMJEDBE ILI PRIJEDLOGA	SAŽETAK ZAHTJEVA, PRIMJEDBE ILI PRIJEDLOGA	OBRAZLOŽENJE
1.	Medimurske vode d.o.o. KLASA: 351-01/21-01/1 URBROJ: 2109-23-01-22-58 Zaprimljeno: 21.09.2022. 4K pro d.o.o. Strahoninec	Na temelju upita nositelja izrade Plana, zahtjev javnopravnog tijela zaprimljen u Općini 21.03.2022. Mišljenje prema članku 101. stavcima 1. i 5. Zakona o prostornom uređenju. Primjedbe i prijedlozi prema članku 100. Zakona o prostornom uređenju.	Prijedlog se usvaja.	U okviru nadležnosti javnopravnog tijela daje se pozitivno mišljenje na plansko rješenje. Predlaže se da se prethodno planirane mreže vodoopskrbe i odvodnje prikažu kao postojeće, jer su u međuvremenu izvedene. Traži se uočavanje dvaju poljskih putova u prometnice.	Prijedlozi nisu jasno obrazloženi. Moguće je da su planirani važećim urbanističkim planovima, ali to nije spomenuto u podnesku. Ukoliko ceste u naravi ne postoje, formiranje njihovih koridora i gradnja, moguća je neposredno prema odredbama PPUO sukladno projektnoj dokumentaciji, osim ukoliko urbanistički plan uređenja nije utvrdio drugačije rješenje.
2.	KLASA: 351-01/21-01/1 URBROJ: 2109-23-01-22-59 Zaprimljeno: 21.09.2022.		Prijedlozi nemaju osnove za usvajanje.		
3.	HOPS – Hrvatski operator prijenosnog sustava d.o.o., Sektor za razvoj, priključenje, izgradnju i upravljanje imovinom KLASA: 351-01/21-01/1 URBROJ: 2109-23-01-22-60 Zaprimljeno: 26.09.2022.	Na temelju upita nositelja izrade Plana, zahtjev javnopravnog tijela zaprimljen u Općini 22.03.2022. Mišljenje prema članku 101. stavcima 1. i 5. Zakona o prostornom uređenju.	Primjedba se usvaja.	Traži se dopuna teksta odredbi u smislu utvrđivanja zaštitnog koridora za dalekovod 2 x 110 kV i uvjeta za priključenje sustava za proizvodnju OIE.	Unijet će se u odredbe za provedbu prema dostavljenom tekstu.

III. IZMJENE I DOPUNE PPUO STRAHONINEC

IV. Obrazloženje – Evidencija postupka

III. IZMJENE I DOPUNE PROSTORNOG PLANA UREĐENJA OPĆINE STRAHONINEC

4.	INA – industrija nafte d.d., Istraživanje i proizvodnja nafte i plina, Komercijalni poslovi i podrška poslovanju, Odnosi s državnom i lokalnom upravom KLASA: 351-01/21-01/1 URBROJ: 2109-23-01-22-61 Zaprimljeno: 26.09.2022.	Na temelju upita nositelja izrade Plana, zahtjev javnopravnog tijela zaprimljen u Općini 17.03.2022. Mišljenje prema članku 101. stavcima 1. i 5. Zakona o prostornom uređenju.	Nema primjedbi na prijedlog Plana.	U okviru nadležnosti javnopravnog tijela daje se pozitivno mišljenje na plansko rješenje.	
5.	Balenta Dejan Strahoninec KLASA: 351-01/21-01/1 URBROJ: 2109-23-01-22-62 Zaprimljeno: 26.09.2022.	Primjedbe i prijedlozi prema članku 100. Zakona o prostornom uređenju.	Primjedba se dijelom usvaja.	Daje se primjedba na lokaciju motorističkog sporta u IGPIN uz županijsku cestu ŽC 2020, odnosno traži se da se na istoj lokaciji zadrži planirana lokacija za reciklažna dвориšta – RD i RDG.	Prenamjena predmetnog IGPIN je jedan od razloga izrade izmjena i dopuna PPUO Strahoninec prema odlukama o izradi III. Izmjena i dopuna PPUO Strahoninec („Službeni glasnik Međimurske županije broj 16/21 i 2/22) i u tom smislu prostorno rješenje iz Prijedloga III. ID PPUO predstavlja provedbu navedenih odluka Općinskog vijeća Strahoninca. Primjedba se usvaja u dijelu da se lokacija za reciklažna dвориšta odmakne od naselja Strahoninec, , te će se ista utvrditi u poslovnoj zoni sjeverno od državne ceste DC 3.
6.	Hrvatska regulatorna agencija za mrežne djelatnosti KLASA: 351-01/21-01/1 URBROJ: 2109-23-01-22-63 Zaprimljeno: 27.09.2022.	Na temelju upita nositelja izrade Plana, zahtjev javnopravnog tijela zaprimljen u Općini 17.03.2022. Mišljenje prema članku 101. stavcima 1. i 5. Zakona o prostornom uređenju.	Nema primjedbi na prijedlog Plana.	U okviru nadležnosti javnopravnog tijela daje se pozitivno mišljenje na plansko rješenje.	

III. IZMJENE I DOPUNE PPUO STRAHONINEC

IV. Obrazloženje – Evidencija postupka

III. IZMJENE I DOPUNE PROSTORNOG PLANA UREĐENJA OPĆINE STRAHONINEC

7.	Ministarstvo kulture i medija Uprava za zaštitu kulturne baštine, Konzervatorski odjel u Varaždinu KLASA: 351-01/21-01/1 URBROJ: 2109-23-01-22-64 Zaprimljeno: 27.09.2022.	Na temelju upita nositelja izrade Plana, zahtjev javnopravnog tijela zaprimljen u Općini 04.04.2022. Mišljenje prema članku 101. stavcima 1. i 5. Zakona o prostornom uređenju.	Nema primjedbi na prijedlog Plana.	U okviru nadležnosti javnopravnog tijela daje se pozitivno mišljenje na plansko rješenje.	
8.	HŽ Infrastruktura d.o.o. KLASA: 351-01/21-01/1 URBROJ: 2109-23-01-22-65 Zaprimljeno: 27.09.2022.	Na temelju upita nositelja izrade Plana, zahtjev javnopravnog tijela zaprimljen u Općini 21.03.2022. Mišljenje prema članku 101. stavcima 1. i 5. Zakona o prostornom uređenju.	Primjedba se usvaja.	Traži se ispravak izraza upotrijebljenog za križanje željezničke pruge s cestom u članku 131. stavak 4. prema zahtjevu za izradu UPU.	
9.	Ministarstvo unutarnjih poslova, Ravnateljstvo civilne zaštite, Područni ured civilne zaštite Varaždin, Služba civilne zaštite Čakovec, Odjel inspekcije KLASA: 351-01/21-01/1 URBROJ: 2109-23-01-22-66 Zaprimljeno: 27.09.2022.	Na temelju upita nositelja izrade Plana, zahtjev javnopravnog tijela zaprimljen u Općini 06.04.2022. Mišljenje prema članku 101. stavcima 1. i 5. Zakona o prostornom uređenju.	Nema primjedbi na prijedlog Plana.	Opetovano je podnijet zahtjev za izradu ID P-PUO u pogledu implementacije mjera civilne zaštite.	
10.	Općina Nedelišće KLASA: 351-01/21-01/1 URBROJ: 2109-23-01-22-67 Zaprimljeno: 27.09.2022.	Na temelju upita nositelja izrade Plana, zahtjev javnopravnog tijela zaprimljen u Općini 21.03.2022. Mišljenje prema članku 101. stavcima 1. i 5. Zakona o prostornom uređenju.	Primjedba se ne usvaja.	Opetovano se traži da Općina Strahoninec zasnije groblje na vlastitom općinskom području.	U ovom trenutku ne postoji namjera Općine za zasnivanjem groblja na vlastitom području.

III. IZMJENE I DOPUNE PPUO STRAHONINEC

IV. Obrazloženje – Evidencija postupka

III. IZMJENE I DOPUNE PROSTORNOG PLANA UREĐENJA OPĆINE STRAHONINEC

11.	Ministarstvo unutarnjih poslova, Ravnateljstvo civilne zaštite, Područni ured civilne zaštite Varaždin, Služba civilne zaštite Čakovec, Odjel inspekcije KLASA: 351-01/21-01/1 URBROJ: 2109-23-01-22-68 Zaprimljeno: 29.09.2022.	Na temelju upita nositelja izrade Plana, zahtjev javnopravnog tijela zaprimljen u Općini 17.03.2022. Mišljenje prema članku 101. stavcima 1. i 5. Zakona o prostornom uređenju.	Nema primjedbi na prijedlog Plana.	Opetovano je podnijeti zahtjev za izradu ID PPUO u pogledu implementacije mjera zaštite od požara.	
12.	Zavod za prostorno uređenje Medimurske županije KLASA: 351-01/21-01/1 URBROJ: 2109-23-01-22-69 Zaprimljeno: 30.09.2022.	Na temelju upita nositelja izrade Plana, zahtjev javnopravnog tijela zaprimljen u Općini 28.03.2022. Mišljenje prema članku 101. stavcima 1. i 5. Zakona o prostornom uređenju.	12-A Nema primjedbi na prijedlog Plana.	U pogledu odnosa prijedloga III. ID PPUO Strahoninec s važećim PP Medimurske županije podnesak ne sadrži primjedbe.	
		Primjedbe i prijedlozi prema članku 100. Zakona o prostornom uređenju.	12-B-1. Primjedba se ne usvaja.	Traži se brisanje dodanog teksta u čl. 34. (pročišćeni tekst) koji omogućava izvedbu ulica koje nisu javne, pod uvjetom da im je koridor širine 7,0 m, s obrazloženjem da se time uvodi nered u prostor.	Određba predstavlja usklađenje sa Zakonom o prostornom uređenju („Narodne novine” broj 153/13, 65/17, 114/18, 39/19 i 98/19) - članak 3. stavak 1. točka 33. Osim toga ovakva situacija u naselju Strahoninec već postoji, odnosno cestovni koridor je već formiran kroz akte nadležnog upravnog odjela Medimurske županije neposrednom primjenom ZPU i na temelju dosadašnjih odredbi PPUO Strahoninec. Predmetna odredba regulira primjenu propisa na način da osigurava minimalnu širinu takve prometnice.
			12-B-2. Prijedlog se ne usvaja.	Traži se da se vrijednost koeficijenta za utvrđivanje najmanjeg broja parkirališnih, odnosno garažnih mjesta po stanu utvrdi s 1,5 umjesto s 1.	Nositelj izrade je stanovišta da javne površine u Općini za sada nisu opterećene parkiranjem radi nedostatka parkirališnih mjesta na pojedinoj građevnoj čestici, zbog čega će se zadržati sadašnja vrijednost od 1 PGM po stanu.

III. IZMJENE I DOPUNE PPUO STRAHONINEC

IV. Obrazloženje – Evidencija postupka

III. IZMJENE I DOPUNE PROSTORNOG PLANA UREĐENJA OPĆINE STRAHONINEC

13.	<p>Agencija za ugljikovodike</p> <p>KLASA: 351-02/21-01/1 URBROJ: 2109-23-01-22-70 Zaprimljeno: 04.10.2022.</p>	<p>Na temelju upita nositelja izrade Plana, zahtjev javnopravnog tijela zaprimljen u Općini 06.04.2022.</p> <p>Mišljenje prema članku 101. stavcima 1. i 5. Zakona o prostornom uređenju.</p>	<p>12-B-3. Primjedba se dijelom usvaja.</p>	<p>Navodi se da je upitna predložena lokacija za reciklažna dvorišta sjeverno od naselja Strahoninec.</p>	<p>Obzirom da je gradnja vlastitih reciklažnih dvorišta za male općine oko Čakovca utvrđena neracionalnom, te da se prema uputama nadležnih upravnih tijela za zaštitu okoliša na razini Međimurske županije ciljano utvrdio sektorskim propisom zakonjeni model korištenja zajedničkog reciklažnog dvorišta tvrtke za gospodarenje otpadom GKP Čakom d.o.o., čiji je Općina Strahoninec suvlasnik, nema racionalnog opravdanja za gradnjom dodatnih reciklažnih dvorišta jer su ona koja su izgrađena za GKP Čakom d.o.o. dimenzionirana za potrebe svih suvlasnika navedene komunalne tvrtke. U Planu je lokacija utvrđena samo kao rezervna za slučaj da se postojeći model iz nepredvidivog razloga ukine, što je gotovo pa nevjerojatno jer je suprotno Planu gospodarenja otpadom Općine Strahoninec.</p> <p>Primjedba se dijelom usvaja u smislu da će se planirana lokacija utvrditi sjeverno od DC 3, tj. dalje od naselja Strahoninec.</p> <p>Propisi se u tekstu odredbi navode temeljem zahtjeva javnopravnih tijela zaprimljenih za izradu prostornog plana.</p>
			<p>12-B-4. Prijedlog se ne usvaja.</p>	<p>Predlaže se da se u tekstu odredbi ne navode nazivi propisa i brojevi službenih glasnik u kojima su objavljeni.</p>	
			<p>13-1. Primjedba se dijelom usvaja.</p>	<p>Usvaja se primjedba iz članka 3. , stavak 2. u smislu da se dodatno navede istražni potencijal geotermalne vode „Međimurje“ 6 koji ima utvrđen obuhvat i dijelom zadire u područje Općine Strahoninec, iako je u istom članku već navedeno da se potencijalnim smatra cijelo općinsko područje.</p>	

III. IZMJENE I DOPUNE PPUO STRAHONINEC

IV. Obrazloženje – Evidencija postupka

III. IZMJENE I DOPUNE PROSTORNOG PLANA UREĐENJA OPĆINE STRAHONINEC

			<p>13.2. Primjedbe se ne usvajaju</p>	<p>Veći broj primjedaba i prijedloga za intervencije u odredbama Plana usvajanje kojih ne bi utjecalo na izmjenu već utvrđenog planskog rješenja, a kojim je omogućeno istraživanje i eksploatacija ugljikovodika i geotermalne vode za korištenje u energetske svrhe na cijelom općinskom području.</p>	<p>Svi zahvati istraživanje i eksploatacije ugljikovodika i geotermalne vode za korištenje u energetske svrhe provode se neposredno temeljem odredbi PP Međimurske županije, što je utvrđeno u članku 94. Odluke o donošenju PPUO (pročišćeni tekst) i u članku 84. prijelaznih i završnih odredbi Odluke o donošenju III. ID PPUO Strahoninec.</p> <p>Ne usvajaju se primjedbe koje geotermalne elektrane svrstavaju u građevine tih i čistih djelatnosti i slične, te se temeljem toga traži mogućnost gradnje geotermalnih elektrana unutar građevinskih područja i uz poljoprivredna gospodarstva izvan naselja.</p> <p>Također se u primjedbi miješaju pojmovi geotermalne elektrane i instalacije toplinske pumpe za kućnu razinu korištenja topline podzemne vode za energetske svrhu, za što AZU nije nadležna.</p> <p>Usvajaju se primjedbe dane na članak 94.c.</p> <p>Ne usvajaju se primjedbe dane na članke 94a. iz razloga jer je tekst istog značenja već naveden u članku 94.</p>
			<p>13.3. Primjedbe se ne usvajaju.</p>	<p>Primjedbe dane na pojmove.</p>	<p>Ne usvajaju se primjedbe koje geotermalne elektrane svrstavaju u građevine tih i čistih djelatnosti i slične, te se temeljem toga traži mogućnost gradnje geotermalnih elektrana unutar građevinskih područja i uz poljoprivredna gospodarstva izvan naselja.</p> <p>Također se u primjedbi miješaju pojmovi geotermalne elektrane i instalacije toplinske pumpe za kućnu razinu korištenja topline podzemne vode za energetske svrhu, za što AZU nije nadležna.</p> <p>Usvajaju se primjedbe dane na članak 94.c.</p> <p>Ne usvajaju se primjedbe dane na članke 94a. iz razloga jer je tekst istog značenja već naveden u članku 94.</p>
			<p>13.4. Primjedbe se dijelom usvajaju.</p>	<p>Primjedbe koje se odnose na poglavlje 3.3.4.1. „Ugljikovodici i geotermalna voda za korištenje akumulirane topline u energetske svrhe“</p>	<p>Usvajaju se primjedbe dane na članak 94.c.</p> <p>Ne usvajaju se primjedbe dane na članke 94a. iz razloga jer je tekst istog značenja već naveden u članku 94.</p>

ZA IZRADIVAČA III. ID PPUO
Vesna Makovec, dipl.ing.arh.

URBIA
d.o.o.
ČAKOVEC



III. IZMJENE I DOPUNE PPUO STRAHONINEC

IV. Obrazloženje – Evidencija postupka

III. IZMJENE I DOPUNE PROSTORNOG PLANA UREĐENJA OPĆINE STRAHONINEC

IZVJEŠĆE O JAVNOJ RASPRAVI

**PRESLIKE PODNESAKA - MIŠLJENJA, PRIJEDLOGA, PRIMJEDBI I DRUGO
NA PRIJEDLOG PROSTORNOG PLANA**

III. IZMJENE I DOPUNE PPUO STRAHONINEC

IV. Obrazloženje – Evidencija postupka

III. IZMJENE I DOPUNE PROSTORNOG PLANA UREĐENJA OPĆINE STRAHONINEC

IZVJEŠĆE O JAVNOJ RASPRAVI



MEDIMURSKE VODE d.o.o.
za javnu vodoopskrbu i javnu odvodnju
40 000 ČAKOVEC, Ulica Matice hrvatske 10

tel: 040/ 37 37 00
voda@medimurske-vode.hr
www.medimurske-vode.hr
OIB 61394716246

Čakovec, 16.09.2022. **OPĆINA STRAHONINEC**
Broj: UPP-GIS-31-2022/2022. **21-09-2022.**

Priloga broj	Op. br.
25/2022/2022.	10
UP: Strahoninec	10
400-23-21-2022.	



Naslov:

OPĆINA STRAHONINEC
JEDINSTVENI UPRAVNI ODJEL
Dravska 1, Strahoninec
40000 Čakovec

Predmet: **MIŠLJENJE NA PRIJEDLOG (ZA JAVNU RASPRAVU) III. PPUO STRAHONINEC**

Poštovani!

Temeljem uvida u grafički i tekstualni dio prijedloga za javnu raspravu III. PPUO STRAHONINEC mišljenja smo da su u predloženim rješenjima sadržani i naši zahtjevi te stoga nemamo daljnjih primjedbi na predmetni plan.

S obzirom da je u međuvremenu završena izgradnja mreže vodoopskrbe i odvodnje, temeljena na dostavljenom projektu „Vodovodna i kanalizacijska mreža Gospodarsko – poslovne zone sjeverno od obilaznice u Strahonincu, Glavni projekt, URED OVLAŠTENOG INŽENJERA GRADEVINARSTVA DEJAN RODAK, Prelog, 02.2021.“, mišljenja smo da je istu potrebno kao takvu i naznačiti u kartografskom prikazu infrastrukture.

S poštovanjem,

Voditelj odsjeka GIS-a
Marinko Franin, dipl. ing. rač.

Tehnički direktor:
Dario Ban, dipl. ing. građ.




MEDIMURSKE VODE
d.o.o. ČAKOVEC
Matice hrvatske 10

III. IZMJENE I DOPUNE PPUO STRAHONINEC

IV. Obrazloženje – Evidencija postupka

III. IZMJENE I DOPUNE PROSTORNOG PLANA UREĐENJA OPĆINE STRAHONINEC

IZVJEŠĆE O JAVNOJ RASPRAVI




PROJEKAT IZMJENE I DOPUNE
PPUO STRAHONINEC

21.09.2022.

Poštovani,

Vezano za „JAVNU RASPRAVU O PRIJEDLOGU III. izmjena i dopuna
Prostornog plana uređenja Općine Strahoninec („Službeni glasnik Međimurska
županije“ broj 8/05, 21/09, 15/17)
/ciljane izmjene i dopune/“ dostavljao vam prijedloge izmjene i dopune prostorno
plana

ZA: OPĆINA STRAHONINEC
Dravska 1
Strahoninec
OD: 4K pro d.o.o.
Poljska 65
Strahoninec
Oib:23691954371



4K pro d.o.o.
Poljska 65
Strahoninec

1/3

III. IZMJENE I DOPUNE PPUO STRAHONINEC

IV. Obrazloženje – Evidencija postupka

III. IZMJENE I DOPUNE PROSTORNOG PLANA UREĐENJA OPĆINE STRAHONINEC

IZVJEŠĆE O JAVNOJ RASPRAVI



URBIA d.o.o.
ČAKOVEC

ZA: OPĆINA STRAHONINEC
Dravska 1
Strahoninec

OD: 4K pro d.o.o.
Poljska 65
Strahoninec
Oib:23691954371

1. Urtavanja prometnice na parceli 1297/1 – promjena iz poljskog puta u prometnicu



2/3

III. IZMJENE I DOPUNE PPUO STRAHONINEC

IV. Obrazloženje – Evidencija postupka

III. IZMJENE I DOPUNE PROSTORNOG PLANA UREĐENJA OPĆINE STRAHONINEC

IZVJEŠĆE O JAVNOJ RASPRAVI




URBIA d.o.o.
ČAKOVEC

ZA: OPĆINA STRAHONINEC
Dravska 1
Strahoninec

OD: 4K pro d.o.o.
Poljska 65
Strahoninec
Oib:23691954371

2. Uostavjanja prometnice na parceli 760/1

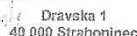


Kontaktirati nas možete na:
m. +385 (0)91 888 88 40
e. 4kprojektiranje@gmail.com

Unaprijed hvala i srdačan pozdrav,

Za 4K pro d.o.o.:
Vanja Kraljić, mag.ing.aedif.
4K pro d.o.o.
Poljsko 65, Strahoninec

3/3






III. IZMJENE I DOPUNE PPUO STRAHONINEC
IV. Obrazloženje – Evidencija postupka

III. IZMJENE I DOPUNE PROSTORNOG PLANA UREĐENJA OPĆINE STRAHONINEC

IZVJEŠĆE O JAVNOJ RASPRAVI

2

Povezivanje, odnosno priključak planiranog obnovljivog izvora energije na elektroenergetsku mrežu, sastoji se od pripadajuće trafostanice smještene u granicama obuhvata planiranog obnovljivog izvora i priključnog dalekovoda/kabela na postojećoj ili planiranoj trafostanici. Točno definiranje trase priključnog dalekovoda/kabela biti će ostvarivo samo po dobivenim pozitivnim uvjetima od strane ovlaštenog elektroprivrednog poduzeća/tvrtke (operator prijenosnog sustava ili operator distribucijskog sustava), a na osnovi nadležnosti mjesta priključka (DV i TS) visokog ili srednjeg napona i prihvaćenog Elaborata mogućnosti priključenja na mrežu.

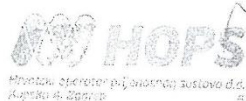
Za sve dodatne informacije, dostavu dokumentacije, konzultacije koje su vezane uz predmetno očitovanje možete se obratiti na e-mail: pplug@hops.hr.

U slučaju vašeg možebitnog odgovora molimo da se pozovete na Klasu: 700/22-16/38.

S poštovanjem,

Direktor Sektora za razvoj, priključenja,
izgradnju i upravljanje imovinom

Rajko Uglješa, dipl. ing. el.



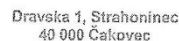
HOPS
Hrvatski operator prijenosnog sustava d.o.o.
Zagreb, Hrvatska

Preslik: - Arhiva

Na znanje putem interne e-aplikacije:

1. Sektor za razvoj, priključenje, izgradnju i upravljanje imovinom, Ured direktora
2. Odjel za prostorno planiranje i izdavanje posebnih uvjeta
3. Prijenosno područje Zagreb, Ured direktora
4. Prijenosno područje Zagreb, Služba za upravljanje
5. Prijenosno područje Zagreb, Odjel za nadzemne i kabelaške vodove





U skladu sa navedenim nemamo primjedbi i suglasni smo sa Prijedlogom III. Izmjena i dopuna Prostornog plana uređenja Općine Strahoninec.

210
Zborni Kaštelanac, dipl. ur.
INDUSTRIJALNAFT, d.d. Ali V. Holjeva 19, Zagreb

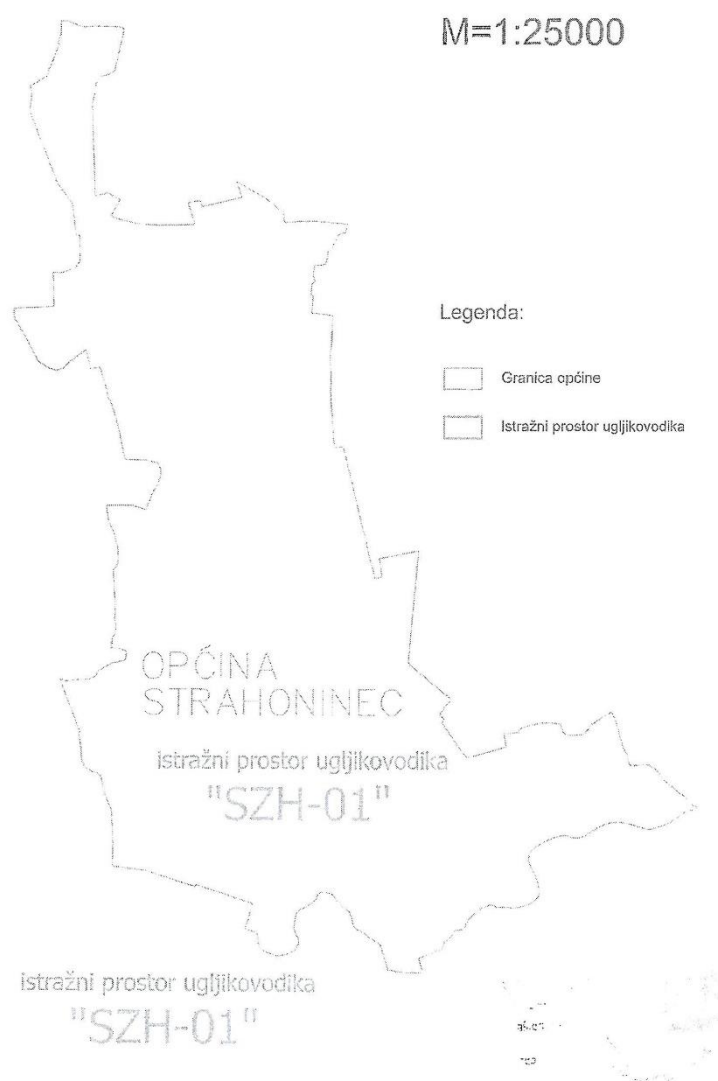
[illegible]

93

III. IZMJENE I DOPUNE PPUO STRAHONINEC
IV. Obrazloženje – Evidencija postupka

III. IZMJENE I DOPUNE PROSTORNOG PLANA UREĐENJA OPĆINE STRAHONINEC

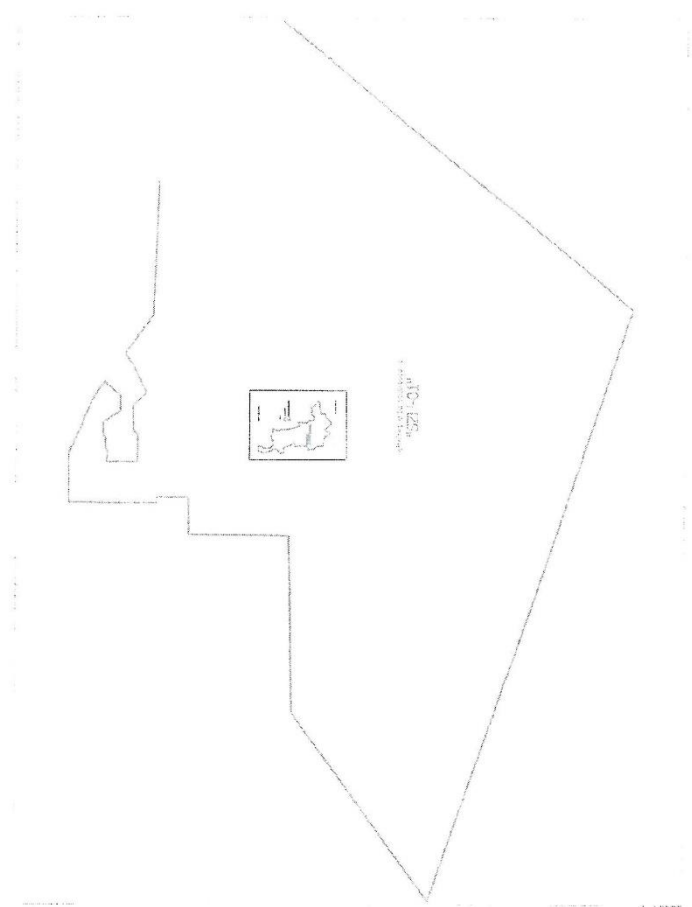
IZVJEŠĆE O JAVNOJ RASPRAVI



III. IZMJENE I DOPUNE PPUO STRAHONINEC
IV. Obrazloženje – Evidencija postupka

III. IZMJENE I DOPUNE PROSTORNOG PLANA UREĐENJA OPĆINE STRAHONINEC

IZVJEŠĆE O JAVNOJ RASPRAVI



III. IZMJENE I DOPUNE PPUO STRAHONINEC

IV. Obrazloženje – Evidencija postupka

III. IZMJENE I DOPUNE PROSTORNOG PLANA UREĐENJA OPĆINE STRAHONINEC

IZVJEŠĆE O JAVNOJ RASPRAVI

List 1
 - dostavlja se n/r * pročelnik Jedinastvenog upravnog odjela
 Općine Strahoninec
 Strahoninec, 29.09.2022.
 Predmet: PRIMJEDBE o prijedlogu III. izmjena i dopuna Prostornog plana uređenja
 Općine Strahoninec
 Poštovani,
 26-09-2022
 8.11-24.12-2022
 2109-13-01-62-62

Temeljem JAVNE RASPRAVE o prijedlogu III. izmjena i dopuna Prostornog plana Općine Strahoninec datih PRIMJEDBI na brisanja površina KOMUNALNO-SERVISNE NAMJENE - Oznaka K3, koja je prema II izmjeni i dopuni prostornog plana uređenja Općine Strahoninec smještena izvan stambene zone uz idealan pristup na županijsku cestu ŽC-2020 uz napomenu da se na vrijednom zemljištu prema Prijedlogu III. izmjena i dopuna Prostornog na istom mjestu planira površina zone za sport i rekreaciju – ZA MOTORISTIČKI SPORT / oznaka R8.

obrazloženje;

Planom GOSPODARENJA OTPADOM Općine Strahoninec za razdoblje od 2019. do 2024. na spomenutoj lokaciji predviđa se locirati centralno reciklažno dvorište za područje Općine Strahoninec, općinsko reciklažno dvorište za građevinski otpad i deponija za deponiranje viška iskopa. Sporazumom o zajedničkoj suradnji na području gospodarenja otpadom zasad je omogućeno zajedničko korištenje reciklažnog dvorišta na području grada Čakovca te je zadovoljena zakonska odredba Zakona o gospodarenju otpadom (NN br. 94/21) za jedinice lokalne samouprave koje imaju manje od 3000 stanovnika.

Općina Strahoninec "otvara" nekoliko novih ulica sa predviđenih preko 100 stambenih jedinica, i realno je za očekivati da će premašiti 3000 stanovnika te samim time prema Zakonu o gospodarenju otpadom obavezna je izgraditi svoje reciklažno dvorište.

Prema obrazloženju izrađivača, na Javnom izlaganju III. izmjena i dopuna Prostornog plana uređenja Općine Strahoninec planirana lokacija za smještanje reciklažnog dvorišta predviđena je JUŽNO OD DRŽAVNE CESTE DC 3 na području prostora gospodarske namjene a ista je spojena sa stambenom zonom naselja Strahoninec (Kolodvorska ulica, ulica Pavleka Miškine) i udeležena tek nekoliko desetaka metara od stambene zone grada Čakovca.

Predviđena zamjenska lokacija NEMA IZLAZ na postojeću cestovnu infrastrukturu a prema obrazloženju izrađivača Prostornog plana grad Čakovec i jedinica lokalne samouprave koja graniči sa spomenutim prostorom NE DOZVOLJAVA izradu pristupnih puteva za istu.

Važno je za napomenuti da je na 6. sjednici OPĆINSKOG VIJEĆA OPĆINE STRAHONINEC, održane 26. ožujka 2022. godine Općinski načelnik na pitanje vijećnika;

"Na čestici na kojoj je predviđena izgradnja reciklažnog dvorišta napravljena je motokros staza, te je upitno postoji li zamjenska čestica za izgradnju reciklažnog dvorišta..."

ODGOVOR NAČELNIKA;

"Općinski načelnik je pojasnio kako se na spomenutoj lokaciji nalaze dvije čestice, jedna katastarska čestica i dalje ostaje kao čestica namijenjena za izgradnju reciklažnog dvorišta, ukoliko Općina Strahoninec u narednih desetak godina prijeđe broj stanovnika od 3000, kako nalaže Zakon."

Samim odgovorom načelnik Općine Strahoninec obmanuo je vijećnike prije izglasavanja izvješća o provedbi plana gospodarenja otpadom općine Strahoninec.

Belenta Dejan

db

Stranica 1

III. IZMJENE I DOPUNE PPUO STRAHONINEC

IV. Obrazloženje – Evidencija postupka


III. IZMJENE I DOPUNE PROSTORNOG PLANA UREĐENJA OPĆINE STRAHONINEC

IZVJEŠĆE O JAVNOJ RASPRAVI



REPUBLIKA HRVATSKA
MINISTARSTVO KULTURE I MEDIJA
UPRAVA ZA ZAŠTITU KULTURNE BAŠTINE
KONZERVATORSKI ODJEL U VARAŽDINU

KLASA: 612-08/22-10/0092
URBROJ: 532-05-02-08/5-22-4
Varaždin, 21. 09. 2022.



Općina Strahoninec
Jedinstveni upravni odjel
Dravska 1
Strahoninec
40000 Čakovec

PREDMET: Općina Strahoninec, III. Izmjene i dopune Prostornog plana uređenja Općine Strahoninec
- javna rasprava, mišljenje

Temeljem članka 56. Zakona o zaštiti i očuvanju kulturnih dobara (NN 69/99, 151/03, 157/03, 87/09, 88/10, 61/11, 25/12, 136/12, 157/13, 152/14, 44/17, 90/18, 32/20, 62/20, 117/21), a vezano na sudjelovanje u javnoj raspravi o Prijedlogu III. Izmjena i dopuna Prostornog plana uređenja Općine Strahoninec te molbu za davanjem mišljenja na predmetni Prijedlog, stručna služba ovog Odjela daje sljedeće mišljenje:

Ovome Odjelu dostavljena je posebna obavijest o javnoj raspravi o Prijedlogu III. ID PPUO Strahoninec te molba za davanjem mišljenja na predmetni Prijedlog KLASA: 350-01/21-01/1, URBROJ: 2019-23-01-22-60 od 12. 09. 2022. Uvidom u III. ID PPUO Strahoninec – ID na pročišćeni tekst Odluke o donošenju PPUO Strahoninec (SGMŽ 8/05, 21/09 i 15/17) – prijedlog za javnu raspravu i dokumentaciju ovog Odjela utvrđeno je da je izrađivač ugradio planske mjere kojima se neće, posredno ili neposredno, ugroziti kulturna baština te su, kao takve, prihvatljive.

Potpis ministric
Pročelnica:
dr.sc. Vesna Pascuttini-Juraga

O tome:
1. Dokumentacija, ovdje

III. IZMJENE I DOPUNE PPUO STRAHONINEC

IV. Obrazloženje – Evidencija postupka

III. IZMJENE I DOPUNE PROSTORNOG PLANA UREĐENJA OPĆINE STRAHONINEC

IZVJEŠĆE O JAVNOJ RASPRAVI




HŽ INFRASTRUKTURA

10000 Zagreb, Mihanovičeva 12

SEKTOR ZA RAZVOJ, PRIPREMU
I PROVEDBU INVESTICIJA I EU
FONDOVA

tel: +385 (0)1 4534538
fax: +385 (0)1 4584885
e-mail: sebastijan.kamenscak@hizinfra.hr
naš broj i znak: 7710/22; 1.3.1. SK
vaš broj i znak: KLASA: 351-01/21-01/1
URBROJ: 2109-23-01-22-70
datum: 21.09.2022.



MEDIMURSKA ŽUPANIJA
OPĆINA STRAHONINEC
Jedinstveni upravni odjel
Dravska 1, Strahoninec
40000 Čakovec

Predmet: Prijedlog III. Izmjena i dopuna Prostornog plana uređenja Općine Strahoninec
- Dostava mišljenja

Temeljem dopisa Općine Strahoninec, u vezi dostave mišljenja za Prijedlog III. Izmjena i dopuna PPUO Strahoninec, dostavljamo Vam sljedeće:

Uvidom u Prijedlog Plana koji je dostupan na mrežnim stranicama Općine, utvrđeno je da su zahtjevi za izradu predmetnog Plana dostavljeni našim dopisom broj 2014/22, 1.3.1. SK od 14. ožujka 2022. godine djelomično uvaženi.

U članku 131. stavku (4) nije izmijenjena netočno navedena počela križanja željezničke pruge s cestom, te molimo da se navedeno izmjeni u tekstualnom dijelu Prijedloga III. Izmjena i dopuna PPUO Strahoninec.

S poštovanjem,

DIREKTOR SEKTORA ZA RAZVOJ, PRIPREMU I
PROVEDBU INVESTICIJA I EU FONDOVA

Mirko Franović, dipl. ing. građ.



HŽ INFRASTRUKTURA d.o.o. ZAGREB, Mihanovičeva 12, TRGOVAČKI SUD U ZAGREBU, 1185, 08/080485, OIB 39601816995.
Naziv i sjedište banke: Privredna banka Zagreb d.d., Zagreb, Radnička cesta 80, BROJ RAČUNA: HR4423400001110252864,
TEMELJNI KAPITAL: 224.168.000,00 kuna,
PREDSJEDNIK UPRAVE: Ivan Kosić, dipl. ing. građ.
ČLANOVI UPRAVE: mr. sc. Dario Barišić, dipl. ing., mr. sc. Marijan Čučić, dipl. ing., mr. sc. Damir Lončarić, dipl. ing. stroj., Subi Tavrla, mag. ing. građ.

III. IZMJENE I DOPUNE PPUO STRAHONINEC

IV. Obrazloženje – Evidencija postupka

III. IZMJENE I DOPUNE PROSTORNOG PLANA UREĐENJA OPĆINE STRAHONINEC

IZVJEŠĆE O JAVNOJ RASPRAVI



REPUBLIKA HRVATSKA
MINISTARSTVO UNUTARNJIH POSLOVA
RAVNATELJSTVO CIVILNE ZAŠTITE
PODRUČNI URED CIVILNE ZAŠTITE VARAŽDIN
SLUŽBA CIVILNE ZAŠTITE ČAKOVEC
ODJEL INSPEKCIJE

KLASA: 245-02/22-11/377
URBROJ: 511-01-392-22-1
Čakovec, 21. rujna 2022.



PREDMET: Općina Strahoninec, III. Izmjena i dopuna Prostornog
Plana uređenja Općine Strahoninec, mišljenje
- dostavlja se

Veza: KLASA: 351-01/21-01/1, URBROJ: 2109-23-01-22-61 od 12. rujna 2022.

U svezi vašeg akta broj i datum gornji, potrebno je kao podlogu u izradi III. Izmjene i dopune Prostornog plana uređenja Općine Strahoninec koristiti Procjenu rizika od velikih nesreća za Općinu Strahoninec u kojoj se nalaze područja dosega identificiranih prijetnji, a sukladno članku 12. Zakona o sustavu civilne zaštite („Narodne novine“ broj 82/15, 118/18, 31/20, 20/21).

Zahvati u prostoru u vezi sa zaštitom od prirodnih i drugih nesreća trebaju biti sukladni Pravilniku o mjerama zaštite od elementarnih nepogoda i ratnih opasnosti u prostornom planiranju i uređivanju prostora („Narodne novine“ broj 29/83, 36/85, 42/86), te Pravilniku o postupku uzbunjivanja stanovništva („Narodne novine“ broj 69/16).

Upućujemo vas da je posebnu pozornost prilikom izrade urbanističkog plana potrebno obratiti na slijedeće:

- područja na kojem je moguć potres do VII stupnjeva po Mercalli-Cancani-Sierbergovoj ljestvici,
- područja i pravce prijevoza, skladištenja i upotrebe opasnih tvari u proizvodnom procesu,
- smjerove i područja sklanjanja i evakuacije,
- poplavna područja.

S poštovanjem,

DOSTAVITI:

- Naslovu, poštom
- pismohrana, ovdje




IV. Obrazloženje – Evidencija postupka

III. IZMJENE I DOPUNE PROSTORNOG PLANA UREĐENJA OPĆINE STRAHONINEC

IZVJEŠĆE O JAVNOJ RASPRAVI



REPUBLIKA HRVATSKA
MEĐIMURSKA ŽUPANIJA
OPĆINA NEDELJŠĆE
tel. 040/821-197, fax: 040/821-135
e-mail: nedelisce; @nedelisce.hr
NAČELNIK OPĆINE
KLASA: 350-01/22-01/02
URBROJ. 2109/12-03-02-22-4
Nedeljšće, 22.09.2022.



OPĆINA STRAHONINEC
Dravska ulica 1
40 000 Čakovec

PREDMET: Prijedlog III. Izmjena i dopuna Prostornog plana uređenja Općine Strahoninec („Službeni glasnik Međimurske županije“ broj 8/05, 21/09 i 15/07)
- mišljenje – daje se

Vaš broj: KLASA: 351-01/21-01/1
URBROJ: 2109-23-01-22-8
Strakonjinec, 12. rujna 2022.

Temeljem Vašeg dopisa pod gornjim brojem o davanju mišljenja u postupku izrade III. izmjena i dopuna Prostornog plana uređenja Općine Strahoninec („Službeni glasnik Medimurske županije“ broj 8/05, 21/09 i 15/07) – ciljne izmjene i dopune, zaprimljenog dana 14.09.2022. godine, Općina Nedelišće premo odredbama članka 101. Zakona o prostornom uređenju (NN br. 153/13, 65/17, 114/18, 39/19 i 98/19) dostavlja sljedeće mišljenje:

Općina Nedelišće uvidom u ispred navedeni prijedlog III. Izmjena i dopuna Prostornog plana uređenja Općine Strahoninec konstatira kako se nije udovoljilo datom prijedlogu o utvrđivanju uvjeta osiguranja površine izvan naselja za gradnju groblja.

Obrazložjenje:

Groblja su komunalni objekti u vlasništvu jedinica lokalne samouprave a predstavničko tijelo jedinice lokalne samouprave svojom odlukom utvrđuje potrebu izgradnje groblja. Na temelju Zakona o grobljima (NN 19/98, 50/12 i 89/17), prostorni plan jedinice lokalne samouprave kojim se utvrđuje izgradnja, odnosno rekonstrukcija groblja mora se temeljiti na programu uređenja groblja utvrđenom za vremensko razdoblje od najmanje trideset godina. Općina Nedelišće je svojom prostorno planskom dokumentacijom predviđela proširenje postojećeg groblja u samom naselju Nedelišće. Groblje u Nedelišću namijenjeno je za ukop pokopnika sa područja naselja Nedelišća, Pušćina, G. Kuršanca, Dunjкова, Pretetina, Slakovca i Strahončina. Po dosadašnjim proračunima površina koja je predviđena za ukope dostatna je za određeni broj godina (zbog novonastale epidemiološke situacije bolesti Covid-19 kao i pojačanu izgrađenost naselja na području Općine Nedelišće).

Općina Nedelišće je još za II. Izmjenu i dopunu Prostornog plana uređenja Općine Strahoninec 2017. godine predlagala Općini Strahoninec da obavezno planira prostor na svom području u svrhu gradnje groblja za ukop umrlih sa novo izgrađenog područja naselja Strahoninec odnosno Općine Strahoninec. Kako se od posljednjih II. izmjena i dopuna PPUO Strahoninec naselje Strahoninec značajno izgradilo, predlaže se naslovu da na svojem području planira prostor za groblje.

S poštovanjem,

Načelnik:

Nikola Štrobáček, mag.art., mag.oec.

Dostaviti:

1. Naslovu
2. Evidencija ovdje


III. IZMJENE I DOPUNE PPUO STRAHONINEC
IV. Obrazloženje – Evidencija postupka

III. IZMJENE I DOPUNE PROSTORNOG PLANA UREĐENJA OPĆINE STRAHONINEC

IZVJEŠĆE O JAVNOJ RASPRAVI



REPUBLIKA HRVATSKA
MINISTARSTVO UNUTARNJIH POSLOVA
RAVNATELJSTVO CIVILNE ZAŠTITE
PODRUČNI URED CIVILNE ZAŠTITE VARAŽDIN
SLUŽBA CIVILNE ZAŠTITE ČAKOVEC
ODJEL INSPEKCIJE



KLASA: 245-02/22-11/381
URBROJ: 511-01-392-22-2
Čakovec, 22. rujna 2022.

OPĆINA STRAHONINEC

Dravska 1
40 000 Strahoninec

PREDMET: III. izmjena i dopuna PPU Općine Strahoninec
- mišljenje, dostavlja se-

Veza: dopis KLASA: 351-01/21-01/1, URBROJ: 2109-23-01-22-62 od
12. rujna 2022. godine

Uvidom u dostavljenu dokumentaciju III. izmjena i dopuna PPU Općine Strahoninec utvrđeno je da je za isto potrebno poštovati osnovna pravila zaštite od požara temeljem Zakona o zaštiti od požara („Narodne novine“ broj 92/10.) a koji neće utjecati na povećanje opasnosti za nastanak i širenje požara.

S poštovanjem!

VODITELJICA ODJELA INSPEKCIJE

Tatjana Šabić, dipl. ing.

III. IZMJENE I DOPUNE PPUO STRAHONINEC

IV. Obrazloženje – Evidencija postupka


III. IZMJENE I DOPUNE PROSTORNOG PLANA UREĐENJA OPĆINE STRAHONINEC

IZVJEŠĆE O JAVNOJ RASPRAVI



Klasa : 350-02/22-01/2
Urbroj: 2109-72-22-06

Čakovec: 30. rujna 2022.



OPĆINA STRAHONINEC
Jedinstveni upravni odjel

PREDMET: Prijedlog III. izmjena i dopuna Prostornog plana uređenja Općine Strahoninec
- primjedbe, daju se

Uvidom u dostavljeni Prijedlog III. izmjena i dopuna Prostornog plana uređenja Općine Strahoninec, a u cilju poboljšanja urbanističkog standarda Zavod za prostorno uređenje Medimurske županije daje sljedeća očitovanja i primjedbe:

- u čl. 34. pročišćenog teksta Odredbi za provedbu potrebno je izbrisati tekst "ili ulicu koja ne mora biti javna ali treba imati koridor širine najmanje 7,0 m".

Obrazloženje:

Propisivanjem takve odredbe smanjuje se urbanistički standard, izravno se negira planirana mreža prometne infrastrukture i uvodi se nered u prostor.

- u članku 127. pročišćenog teksta Odredbi za provedbu u tabličnom prikazu potrebno je promijeniti propisanu vrijednost najmanjeg broja parkirališnih i/ili garažnih mjesta za osobna vozila s 1 na 1.5 u stambenoj namjeni.

Obrazloženje:

Prema popisu stanovništva u Republici Hrvatskoj iz 2021. godine omjer broja stanovnika i automobila je 1,3 no ako se uzme u obzir da neka stara domaćinstva ne posjeduju automobil taj se omjer povećava. Smatramo da bi za novo planiranu stambenu izgradnju kriterij broja parkirališnih/garažnih mjesta po stanu trebalo postrožiti.

- upitno je planiranje reciklažnog dvorišta za građevinski otpad kao i moguće površine za deponiranje viška iskopa koji predstavlja mineralnu sirovinu kod izvođenja građevinskih radova na području sjeverno od izgrađenog dijela naselja u zoni poslovne namjene K.

Obrazloženje:

Planiranje tih namjena u poslovnoj zoni K u sjevernom dijelu naselja Strahoninec u kontaktnom prostoru sa stambenom namjenom lošije je rješenje od postojećeg zbog mogućeg zagađenja bukom i prašinom iz reciklažnog dvorišta za građevinski otpad.

III. IZMJENE I DOPUNE PPUO STRAHONINEC

IV. Obrazloženje – Evidencija postupka

III. IZMJENE I DOPUNE PROSTORNOG PLANA UREĐENJA OPĆINE STRAHONINEC

IZVJEŠĆE O JAVNOJ RASPRAVI

- navođenje zakona i pravilnika u Odredbama za provedbu s brojevima Službenih glasnika u kojima su objavljeni nije potrebno, jer se zakoni i pravilnici kontinuirano mijenjaju te bi stoga bilo bolje da se navodi samo da je zahvat u prostoru potrebno izvesti sukladno posebnim propisima.

S poštovanjem,

RAVNATELJICA ZAVODA

Mirjana Pintar dipl.ing.arh.

III. IZMJENE I DOPUNE PPUO STRAHONINEC

IV. Obrazloženje – Evidencija postupka

III. IZMJENE I DOPUNE PROSTORNOG PLANA UREĐENJA OPĆINE STRAHONINEC


IZVJEŠĆE O JAVNOJ RASPRAVI



KLASA: 350-02/22-01/07

URBROJ: 405-04/01-22-4

Zagreb, 23. rujna 2022. godine



MEDIMURSKA ŽUPANIJA

Općina Strahoninec

Jedinstveni upravni odjel

Dravska 1, Strahoninec

40000 Čakovec

PREDMET: Prijedlog III. Izmjena i dopuna Prostornog plana uređenja Općine Strahoninec („Službeni glasnik Medimurske županije“ broj 8/05, 21/09 i 15/17) – ciljane izmjene i dopune

- prijedlog, dostavlja se

Veza: KLASA: 351-01/21-01/1; URBROJ: 2109-23-01-22-64, od 12. rujna 2022.

Poštovani,

dopisom (KLASA: 351-01/21-01/1; URBROJ: 2109-23-01-22-64, od 12. rujna 2022.) zaprimljenim u Agenciju za ugljikovodike 14. rujna 2022. godine dobiven je poziv za dostavu mišljenja na III. Izmjene i dopune Prostornog plana uređenja Općine Strahoninec u sklopu javne rasprave.

Razloži prijedloga izmjena

Zakon o istraživanju i eksploataciji ugljikovodika je *lex specialis* kojim su ugljikovodici, geotermalne vode, geološke strukture pogodne za skladištenje plina i trajno zbrinjavanje ugljikova dioksida definirani kao dobra od interesa za Republiku Hrvatsku te imaju njezinu osobitu zaštitu i iskorištavaju se pod uvjetima i na način koji su propisani tim zakonom. Okvirnim planom i programom istraživanja i eksploatacije ugljikovodika na kopnu područje Republike Hrvatske podijeljeno je na istražne prostore ugljikovodika. Prema navedenom dokumentu, područje Općine Strahoninec nalazi se unutar istražnog prostora ugljikovodika Sjeverozapadna Hrvatska – 01 (SZH-01). Člankom 5. stavkom 6. Zakona o istraživanju i eksploataciji ugljikovodika utvrđena je obveza jedinica područne (regionalne) samouprave da u svojim prostornim planovima usvoje ciljeve Strategije energetskog razvoja Republike Hrvatske do 2030. sa pogledom na 2050. (NN 25/20), Okvirnog plana i programa istraživanja i eksploatacije ugljikovodika na kopnu te Plana razvoja geotermalnog potencijala Republike Hrvatske te osigurati njihovu provedbu.

Zakon o prostornom uređenju (NN 153/2013, 65/2017, 114/2018, 39/2019, 98/2019) u članku 44. stavak 2. predviđa da se istraživanje ugljikovodika i geotermalne vode može planirati na svim prostorima na kojima za to u prostornim planovima ne postoje zapreke. U članku 124. Zakona o prostornom uređenju navedeno je da odluka o provedbi javnog nadmetanja za odabir najpovoljnijeg



Agencija za ugljikovodike; OIB: 72156517632; Miramarska 24, 10000 Zagreb, Hrvatska
Telefon: +385 (0)1 6431 920, Telefaks: +385 (0)1 6431 925, Email: info@azu.hr

III. IZMJENE I DOPUNE PPUO STRAHONINEC

IV. Obrazloženje – Evidencija postupka

III. IZMJENE I DOPUNE PROSTORNOG PLANA UREĐENJA OPĆINE STRAHONINEC

IZVJEŠĆE O JAVNOJ RASPRAVI



ponuditelja za istraživanje ugljikovodika, geotermalnih voda iz kojih se može koristiti akumulirana toplina u energetske svrhe ili skladištenja ugljikovodika i trajno zbrinjavanje plinova radi davanja koncesije za eksploataciju može se donijeti za sve prostore na kojima ne postoje zapreke u prostornim planovima.

Unutar istražnog prostora nakon provedenih jedinstvenih natječaja za istraživanje i eksploataciju, odabira najpovoljnijeg ponuditelja i provedenih istražnih naftno-rudarskih radova formiraju se eksploatacijska polja koja mogu svojom površinom biti ista ili manja od površine istražnog prostora, te unutar istog istražnog prostora može biti formirano više eksploatacijskih polja.

Napominjemo kako iskorištavanje geotermalnih voda u energetske svrhe može doprinijeti daljnjem razvoju gospodarstva na razini Općine i lokalnih zajednica na održiv način „ozelenjavanjem“ sektora energetike i toplinarstva što će posljedično pozitivno utjecati na smanjenje ugljičnog otiska, smanjenje emisija stakleničkih plinova, povećavanje energetske učinkovitosti i u konačnici na pozitivni socijalno-ekonomski razvoj Općine. Osim konstantne dostupnosti navedene energije, karakteristično za energiju iz geotermalnih voda je činjenica da se radi o vlastitom izvoru energije koji se nalazi na području Općine što samoj Općini omogućava energetska samostalnost i samodostatnost, bez promjena u cijenama, što je izuzetno bitno za stanovništvo i industriju na području općine. Razvoj i ulaganje u inovativne sustave proizvodnje električne energije i sustave grijanja prostora ili upotrebe u poljoprivredi, znatno bi pridonio održivom razvoju gospodarstva te tako i pozitivnom razvoju društva općenito. Također, takav obnovljiv i dostupan vlastiti izvor energije pridonosi i povećanju konkurentnosti na tržištu putem konačnog smanjivanja krajnjih troškova proizvoda. Dodatno, naglasak je potrebno staviti i na korištenje geotermalne vode u poljoprivredne svrhe, primjerice za grijanje staklenika i/ili plastenika te za grijanje ribnjaka ili za uzgoj peradi. I u ovim slučajevima dostupan vlastiti izvor energije pridonosi smanjivanju cijene proizvoda te većoj proizvodnji. Sukladno navedenom, mogućnosti istraživanja i eksploatacije geotermalnog potencijala trebale bi biti omogućene u zoni naselja zbog što bližeg smještaja izvora topline i što manjem gubitku tijekom prijenosa, kao i u zonama poslovno – poslovnog sadržaja, dok bi smještaj u zonama poljoprivrednih površina omogućio povećanje konkurentnosti smanjenim troškovima.

Slijedom navedenog, predlažemo u dokumentu III. Izmjene i dopune prostornog plana uređenja Općine Strahoninec – izmjene i dopune odredbi za provedbu na pročišćeni tekst Odluke o donošenju Prostornog plana uređenja Općine Strahoninec („Službeni glasnik Međimurske županije“ broj 8/05 i 21/09 i 15/17), sljedeće izmjene i dopune:

NAPOMENA: Plavom bojom su označeni prijedlozi izmjena i dopuna

• Članak 3.

(1) Namjena površina Općine Strahoninec određena je kartografskim prikazom broj: 1
"Konfije i namjena površina" i razlikuje:

– građevinska područja

– građevinsko područje naselja



Agencija za ugljikovodike; OIB: 72156517632; Miramarska 24, 10000 Zagreb, Hrvatska
Telefon: +385 (0)1 6431 920, Telefaks: +385 (0)1 6431 925, Email: info@azu.hr

III. IZMJENE I DOPUNE PPUO STRAHONINEC

IV. Obrazloženje – Evidencija postupka

III. IZMJENE I DOPUNE PROSTORNOG PLANA UREĐENJA OPĆINE STRAHONINEC

IZVJEŠĆE O JAVNOJ RASPRAVI



- izdvojeni dijelovi građevinskih područja naselja
- izdvojena građevinska područja izvan naselja
- poljoprivredno tlo isključivo osnovne namjene
- šume isključivo osnovne namjene
- ostalo poljoprivredno tlo, šume i šumsko zemljište
- vodene površine
- površine infrastrukturnih sustava
- površine za istraživanje i eksploataciju mineralnih sirovina
- površine za istraživanje i eksploataciju ugljikovodika i geotermalnih voda u energetske svrhe

(2) ...

(10) Površine za istraživanje i eksploataciju mineralnih sirovina odnose se na ugljikovodike i geotermalne vode za korištenje akumulirane topline u energetske svrhe (linijska oznaka):

- dije IPU „SZH-01“
- područje s potencijalom za istraživanje i eksploataciju geotermalne vode za korištenje akumulirane topline u energetske svrhe je cijele općinsko područje
- površina planirana za iskorištavanje ugljikovodika koja se nalazi dijelom unutar Općine (sukladno mogućim budućim eksploatacijskim poljima)
- istražni potencijal geotermalne vode Međimurje 6

• Članak 7.

(1) Građevine i površine od državnog značaja na području Općine:

1. Prometne i komunikacijske građevine i površine:

....

5. Površine planirane za istraživanje i eksploataciju ugljikovodika i geotermalnih voda u energetske svrhe te objekti i postrojenja (građevine) u funkciji istraživanja i eksploatacije ugljikovodika i geotermalnih voda u energetske svrhe:

- površine planirane za iskorištavanje geotermalne vode u energetske svrhe na području cijele Općine
- istražni prostor ugljikovodika SZH-01
- istražni potencijal geotermalnih voda „Međimurje 6“
- površina planirana za iskorištavanje ugljikovodika

• Članak 17.

(1) Gospodarske građevine za tihe i čiste djelatnosti sadržavaju prostore:

- uredskih djelatnosti - financijskih, tehničkih i poslovnih usluga, informacijskih djelatnosti i slično
- trgovačkih djelatnosti i skladištenja proizvoda koji ne utječu na povećanje buke, onečišćenje zraka, i ne uzrokuju pojave koje mogu ugroziti ljude i okolni prostor, kao što su požari ili eksplozije (obuće, odjeće, prehrambenih artikala i slično)
- turističkih i ugostiteljskih djelatnosti bez bučnih sadržaja (hoteli, pansioni, restorani, barovi i slično)



Agencija za ugljikovodike; OIB: 72156517632; Miramarska 24, 10000 Zagreb, Hrvatska
Telefon: +385 (0)1 6431 920, Telefaks: +385 (0)1 6431 925, Email: info@azu.hr

III. IZMJENE I DOPUNE PPUO STRAHONINEC

IV. Obrazloženje – Evidencija postupka

III. IZMJENE I DOPUNE PROSTORNOG PLANA UREĐENJA OPĆINE STRAHONINEC

IZVJEŠĆE O JAVNOJ RASPRAVI



- malih uslužnih djelatnosti koje ne utječu na povećanje buke, niti uzrokuju značajnije povećanje kolnog prometa (frizerske, krojačke, postolarske i fotografske i slične radionice, fotokopirnice, male pekare i slastičarske radionice i slično)
- izrade finalnih proizvoda (šivanje finalnih tekstilnih proizvoda, sklapanje finalnih proizvoda manjeg volumena od prethodno proizvedenih dijelova i slično)
- djelatnosti prerade biljnih poljoprivrednih proizvoda manjeg kapaciteta (sortirnice, pakirnice, vinarije, kraft pivovare, mini mljekare-kapaciteta do 10.000 l/dnevno i slično)
- energane i kogeneracijska postrojenja čijim radom ne nastaju buka niti neugodni mirisi (solarne energane, geotermalne elektrane, energane na biomasu i slično)
- objekti i postrojenja za istraživanje i eksploataciju geotermalnih voda u energetske svrhe (toplinsko i proizvodnja električne energije)

• Članak 19.

(1) Gospodarskim poljoprivrednim građevinama smatraju se prostori i građevni sklopovi namijenjeni djelatnosti poljoprivrede, a dijele se na:

- građevine bez izvora zagađenja za:
 - spremanje poljoprivrednih strojeva
 - spremanje poljoprivrednih proizvoda, uključujući i specifične građevine tipa silosi, hladnjače i druge
 - primarnu preradu proizvoda proizvedenih na gospodarstvu, kao što su sortirnice, pakirnice, sušionice, destilerije, uljare i slično
 - uzgoj bilja u kontroliranim uvjetima, kao što su staklenici, plastenici i slične konstrukcije
 - držanje pčela
 - drugi uređaji i građevine za čiju upotrebu nije potrebno provoditi posebne mjere zaštite u odnosu na okoliš ili širenje neugodnih mirisa
 - istraživanje i eksploataciju geotermalnih voda u energetske svrhe (zagrijavanje staklenika, plastenika, farmi, itd.)

• U članku 25. dodati tekst:

.....

(3) Na pojedinačnoj građevnoj čestici unutar zone stambene namjene mogu se graditi:

- stambena građevina stalnog ili povremenog stanovanja
- poslovna građevina (građevina tihih i čistih gospodarskih djelatnosti ili građevina društvene namjene)
- građevina (osnovne) društvene infrastrukture koja se uobičajeno smješta u funkcionalnu zonu javne i društvene namjene /oznaka D/ ukoliko za pojedini takav sadržaj za koji se ukaže potreba (dječji vrtić, dom zdravlja, muzej i slično), ovim Prostornim planom nije specifično rezerviran prostor u zoni javne i društvene namjene
- objekti i postrojenja za istraživanje i eksploataciju geotermalnih voda u energetske svrhe

• Članak 67.

(1) Površine izvan građevinskih područja mogu se koristiti samo u skladu s namjenom utvrđenom



Agencija za ugljikovodike; OIB: 72156517632; Miramarska 24, 10000 Zagreb, Hrvatska
Telefon: +385 (0)1 6431 920, Telefaks: +385 (0)1 6431 925, Email: info@azu.hr

III. IZMJENE I DOPUNE PPUO STRAHONINEC

IV. Obrazloženje – Evidencija postupka

III. IZMJENE I DOPUNE PROSTORNOG PLANA UREĐENJA OPĆINE STRAHONINEC

IZVJEŠĆE O JAVNOJ RASPRAVI



prema kartografskom prikazu broj 1. „Korištenje i namjena površina“.

...
(5) Gradnja objekata i postrojenja (građevina) od važnosti za Državu, a u funkciji istraživanja i eksploatacije geotermalne vode u energetske svrhe (oznake E2/ i ugljikovodika /oznake E1/ moguća je i van građevinskih područja u skladu s uvjetima i mjerama utvrđenim Županijskim planom.

• Članak 80.

(7) U sklopu kompleksa obiteljskog poljoprivrednog gospodarstva moguće je postavljanje objekata i postrojenja za istraživanje i eksploataciju geotermalne vode u svrhe grijanja staklenika, plastenika, ribnjaka, peradarskih farmi, toplinarstva i proizvodnje električne energije iz vlastitog izvora.

• Naziv podpoglavlja 3.3.4. Istraživanje i eksploatacija mineralnih sirovina izmijeniti da glasi:

3.3.4. Istraživanje i eksploatacija mineralnih sirovina, ugljikovodika i geotermalne vode u energetske svrhe

• Članak 94a.

(3) Aktivnosti koje se provode za potrebe istraživanja geotermalne vode u energetske svrhe mogu se provoditi u skladu s geotermalnim potencijalom, odnosno utvrđivanje istražnih prostora geotermalne vode za energetske svrhe dozvoljeno je, u skladu s posebnim propisima na cijelom općinskom području.

(4) Istražni prostor ili dijelovi istražnog prostora ugljikovodika i geotermalnih voda mogu se prenamijeniti u eksploatacijska polja bez izmjene ovog Plana, u skladu s posebnim propisima i Prostornim planom Medimurske županije.

(5) Eksploatacijska polja mogu svojom površinom biti ista ili manja od površine istražnog prostora, te unutar istog istražnog prostora može biti formirano više eksploatacijskih polja.

• Članak 94c.

(1) Na općinskom području za sada nema registriranih dubokih bušotina.

(2) U odnosu na druge potencijalne zahvate u blizini dubokih bušotina, potrebno je voditi računa da je posebnim sektorskim propisima utvrđeno da oko izgrađene bušotine za ugljikovodike zaštitna i požarna zona iznosi 30,0 m u polunjeru oko osi bušotine, a oko izgrađene bušotine za geotermalne vode zona iznosi 7,5 m u polunjeru oko osi bušotine.

• Članak 95.

(2) Energiju iz obnovljivih izvora i kogeneracije (energije sunca, sustavi korištenja temperature zemlje, geotermalne vode, vode i drugo), moguće proizvoditi:

• Članak 96.

(1) Postrojenja za proizvodnju i korištenje energije iz obnovljivih izvora i/ili kogeneracije, za jednog ili nekoliko pojedinačnih korisnika, lociraju se neposredno uz predviđenog potrošača, na istoj



Agencija za ugljikovodike; OIB: 72156517632; Miramarska 24, 10000 Zagreb, Hrvatska
Telefon: +385 (0)1 6431 920, Telefaks: +385 (0)1 6431 925, Email: info@azu.hr

III. IZMJENE I DOPUNE PPUO STRAHONINEC

IV. Obrazloženje – Evidencija postupka

III. IZMJENE I DOPUNE PROSTORNOG PLANA UREĐENJA OPĆINE STRAHONINEC

IZVJEŠĆE O JAVNOJ RASPRAVI



građevnoj čestici ili na zasebnoj građevnoj čestici u njenoj blizini.

(2) Izuzetno od stavka 1. ovog članka, sustav za proizvodnju energije korištenjem topline zemlje, uključujući i plin-geotermalne bušotine, obavezno treba biti u cijelosti postavljen na istoj građevnoj čestici, kao i potrošač.

• Članak 97.

(1) Tipovi energana koje za dobivanje energije koriste obnovljive izvore i kogeneraciju, a primarna im je funkcija proizvodnja energije za prodaju su:

- sunčane elektrane
- elektrane na bionasni do uključivo 10,0 MW instalirane snage
- geotermalne elektrane
- kombinacije navedenih tipova,

.....

(10) Geotermalne elektrane mogu se locirati u skladu s uvjetima i mjerama iz Prostornog plana Međimarske županije.

• Članak 138.

...

(3) Uvjeti za lociranje i gradnju građevina za proizvodnju energije temeljem korištenja obnovljivih izvora energije (OIE) utvrđuju se prema poglavlju 3.6; 3.3.5. „Proizvodnja energije korištenjem obnovljivih izvora i kogeneracije“.

• Članak 145.

.....

(3) Unutar područja Općine se mogu locirati cjevovodi od planiranih bušotina do spoja na postojeći sabirno-transportni sustav unutar i izvan eksploatacijskih polja ugljikovodika i geotermalnih voda u energetske svrhe.

S poštovanjem,

Marijan Krpan
v.d. PREDsjednika UPRAVE

Prilog 1.: Grafički prikaz



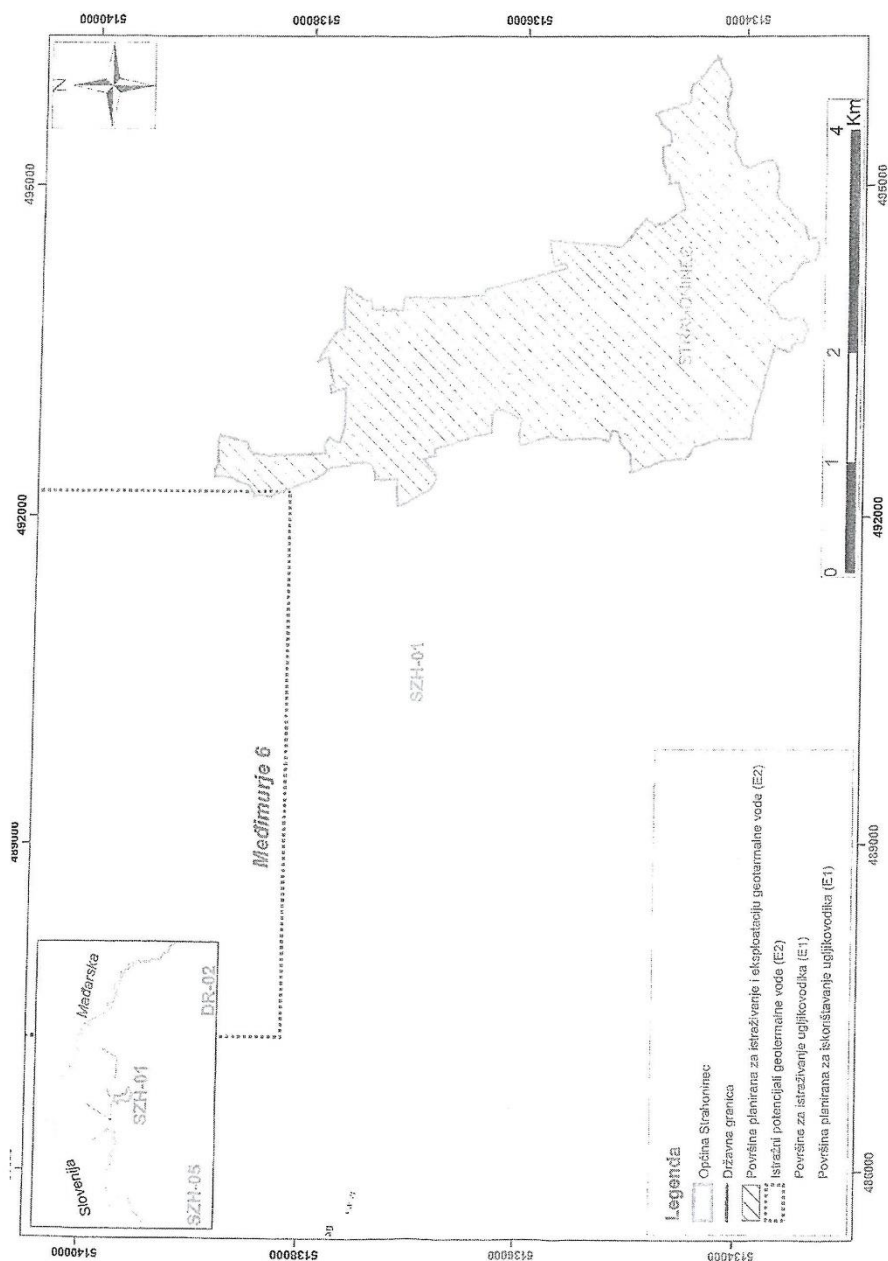
Agencija za ugljikovodike; OIB: 72156517632; Miramarska 24, 10000 Zagreb, Hrvatska
Telefon: +385 (0)1 6431 920, Telefaks: +385 (0)1 6431 925, Email: info@azu.hr

III. IZMJENE I DOPUNE PPUO STRAHONINEC

IV. Obrazloženje – Evidencija postupka

III. IZMJENE I DOPUNE PROSTORNOG PLANA UREĐENJA OPĆINE STRAHONINEC

IZVJEŠĆE O JAVNOJ RASPRAVI



III. IZMJENE I DOPUNE PPUO STRAHONINEC

IV. Obrazloženje – Evidencija postupka

III. IZMJENE I DOPUNE PROSTORNOG PLANA UREĐENJA OPĆINE STRAHONINEC

IZVJEŠĆE O JAVNOJ RASPRAVI

4. AKTI I DRUGI DOKAZI

- Zaključak o utvrđivanju prijedloga za javnu raspravu

Na temelju članka 95. stavak 2. i članka 96. stavak 3. Zakona o prostornom uređenju („Narodne novine“ broj 153/13, 65/17, 114/18, 39/19 i 98/19), te članka 46. Statuta Općine Strahoninec („Službeni glasnik Međimurske županije“ br. 08/21), načelnik Općine Strahoninec dana 08.09.2022. godine donosi:

ZAKLJUČAK

o utvrđivanju Prijedloga III. izmjena i dopuna Prostornog plana uređenja Općine Strahoninec („Službeni glasnik Međimurske županije“ broj 8/05, 21/09, 15/17) – ciljane izmjene i dopune za javnu raspravu

I.

Na temelju Nacrta prijedloga III. izmjena i dopuna Prostornog plana uređenja Općine Strahoninec – ciljane izmjene i dopune utvrđuje se Prijedlog III. izmjena i dopuna Prostornog plana uređenja Općine Strahoninec – ciljane izmjene i dopune za javnu raspravu, a koji se nalazi u prilogu i čini sastavni dio ovog Zaključka, uz sljedeću potrebnu dopunu:

- u Prijedlogu za javnu raspravu potrebno je u građevinsko područje naselja Strahoninec uvrstiti zemljište katastarskih čestica brojeva 1109/1, 1109/2, 1111 i 1112, sve k.o. Strahoninec.

II.

Javna rasprava će trajati od 20.09.2022. do 30.09.2022. godine.

Javni uvid u Prijedlog III. izmjena i dopuna Prostornog plana uređenja Općine Strahoninec – ciljane izmjene i dopune moći će se izvršiti za vrijeme trajanja javne rasprave u prostorijama Općine Strahoninec, Dravska 1, 40 000 Čakovec svakog radnog dana u uredovno radno vrijeme i na mrežnim stranicama Općine Strahoninec <https://www.strahoninec.hr/>.

III.

Javno izlaganje Prijedloga III. izmjena i dopuna Prostornog plana uređenja Općine Strahoninec – ciljane izmjene i dopune organizirat će se u prostorijama Općine Strahoninec, Dravska 1, 40 000 Čakovec, i to 21.09.2022. godine u 13:00 sati.

IV.

Primjedbe i prijedlozi na Prijedlog III. izmjena i dopuna Prostornog plana uređenja Općine Strahoninec – ciljane izmjene i dopune sudionici mogu davati tijekom javne rasprave, zaključno sa 30.09.2022. godine i to na sljedeći način:

- postavljanjem pitanja tijekom javnog izlaganja o predloženim rješenjima,
 - davanjem prijedloga i primjedbi u zapisnik za vrijeme izlaganja,
 - upućivanjem pisanih prijedloga i primjedbi Općini Strahoninec, Dravska 1, 40 000 Čakovec
- Prijedlozi i primjedbe koje nisu dostavljene u roku ili nisu čitljivo napisane, ne mogu se uzeti u obzir u pripremi Izvješća o javnoj raspravi.

V.

Obavijest o javnoj raspravi o Prijedlogu III. izmjena i dopuna Prostornog plana uređenja Općine Strahoninec – ciljane izmjene i dopune objavit će se u lokalnom tisku, na mrežnim stranicama Općine

III. IZMJENE I DOPUNE PPUO STRAHONINEC
IV. Obrazloženje – Evidencija postupka

III. IZMJENE I DOPUNE PROSTORNOG PLANA UREĐENJA OPĆINE STRAHONINEC

IZVJEŠĆE O JAVNOJ RASPRAVI

Strahoninec <https://www.strahoninec.hr/> i na mrežnim stranicama Ministarstva prostornoga uređenja, graditeljstva i državne imovine <https://mpti.gov.hr/>.

KLASA: 351-01/21-01/1
URBROJ: 2109-23-01-22-55
Strahoninec, 08.09.2022.

OPĆINSKI NAČELNIK

Franjo Lehkec



III. IZMJENE I DOPUNE PPUO STRAHONINEC

IV. Obrazloženje – Evidencija postupka

III. IZMJENE I DOPUNE PROSTORNOG PLANA UREĐENJA OPĆINE STRAHONINEC

IZVJEŠĆE O JAVNOJ RASPRAVI

- Objava javne rasprave u lokalnom tisku s dokazima objave

MEDIMURSKA NOVINE

www.mn.hr • redakcija@mn.hr • 049 529 601

9. rujna 2022.

REPUBLIKA HRVATSKA
MEDIMURSKA ŽUPANIJA
OPĆINA STRAHONINEC

Na temelju članka 96. stavka 3. Zakona o prostornom uređenju („Narodne novine“ broj 153/13, 65/17, 114/18, 39/19, 98/19) i Zaključka općinskog načelnika Općine Strahoninec, KLASA:351-01/21-01/1, URBROJ: 2109-23-01-22-55 od 08.09.2022., objavljuje se

JAVNA RASPRAVA O PRIJEDLOGU

III. izmjena i dopuna Prostornog plana uređenja Općine Strahoninec („Službeni glasnik Medimurske županije“ broj 8/05, 21/09, 15/17) /ciljane izmjene i dopune/

1. Javna rasprava će trajati od 20.09.2022. do 30.09.2022. godine.

2. Javni uvid u Prijedlog III izmjena i dopuna Prostornog plana uređenja Općine Strahoninec – ciljane izmjene i dopune moći će se izvršiti za vrijeme trajanja javne rasprave u prostorijama Općine Strahoninec, Dravska 1, 40 000 Čakovec svakog radnog dana u uredovno radno vrijeme, na mrežnim stranicama Općine Strahoninec <http://www.strahoninec.hr>, te na mrežnim stranicama stručnog izrađivača <http://urbia.hr/>.

3. Javno izlaganje Prijedloga III izmjena i dopuna Prostornog plana uređenja Općine Strahoninec – ciljane izmjene i dopune organizirat će se u prostorijama Općine Strahoninec, Dravska 1, 40 000 Čakovec i to 21.09.2022. godine (srijeda) u 13:00 sati.

4. Primjedbe i prijedloge sudionici mogu davati tijekom javne rasprave, zaključno sa 30.09.2022. godine i to na sljedeći način:

- postavljanjem pitanja tijekom javnog izlaganja o predloženim rješenjima
- davanjem prijedloga i primjedbi u zapisnik za vrijeme izlaganja,
- upućivanjem pisanih prijedloga i primjedbi Jedinstvenom upravnom odjelu Općine Strahoninec, Dravska 1, 40 000 Čakovec.

Prijedlozi i primjedbe koji nisu dostavljeni u roku ili nisu čitljivo napisani, ne moraju se uzeti u obzir u pripremi izvješća o javnoj raspravi. Podnositelji trebaju na podnesku navesti adresu za dostavu odgovora.

KLASA: 351-01/21-01/1
URBROJ: 2109-23-01-22-56
Strahoninec, 08.09.2022.

III. IZMJENE I DOPUNE PPUO STRAHONINEC

IV. Obrazloženje – Evidencija postupka

III. IZMJENE I DOPUNE PROSTORNOG PLANA UREĐENJA OPĆINE STRAHONINEC

IZVJEŠĆE O JAVNOJ RASPRAVI

- Preslika objave s mrežnih stranica Ministarstva prostornoga uređenja, graditeljstva i državne imovine



REPUBLIKA HRVATSKA

Ministarstvo prostornoga uređenja,
graditeljstva i državne imovine

Naslovnica > O Ministarstvu > Djelokrug > Prostorno uređenje > Prostorni planovi > Informacije o planovima u izradi > Informacije o javnim raspravama >

Informacije o javnim raspravama

09.09.2022. - Ispravak informacije o javnoj raspravi o prijedlogu I. Izmjena i dopuna Urbanističkog plana uređenja luke Krilo, Općina Dugi Rat

(/UserDocsImages//dokumenti/Prostorno/Planovi/Rasprave//9.9.2022.Dugi.Rat-ispravak.pdf)

09.09.2022. | pdf (246kb)

09.09.2022. - Informacija o ponovnoj javnoj raspravi o prijedlogu III. Izmjena i dopuna Urbanističkog plana uređenja UPU 3 Sv. Ivan, Općina Mošćenička Draga

(/UserDocsImages//dokumenti/Prostorno/Planovi/Rasprave//9.9.2022.Moscenicka.Draga.pdf)

09.09.2022. | pdf (101kb)

09.09.2022. - Informacija o javnoj raspravi o prijedlogu III. Izmjena i dopuna Prostornog plana uređenja Općine Strahoninec

(/UserDocsImages//dokumenti/Prostorno/Planovi/Rasprave//9.9.2022.Strahoninec.pdf)

09.09.2022. | pdf (127kb)

07.09.2022. - Informacija o javnoj raspravi o prijedlogu Izmjena i dopuna Generalnog urbanističkog plana grada Osijeka

(/UserDocsImages//dokumenti/Prostorno/Planovi/Rasprave//7.9.2022.Osijek.GUP.pdf)

07.09.2022. | pdf (91kb)

07.09.2022. - Informacija o javnoj raspravi o prijedlogu Izmjena i dopuna Prostornog plana uređenja grada Osijeka

(/UserDocsImages//dokumenti/Prostorno/Planovi/Rasprave//7.9.2022.Osijek.PPU.pdf)

07.09.2022. | pdf (92kb)

06.09.2022. - Informacija o javnoj raspravi o prijedlogu III. Izmjena i dopuna Prostornog plana uređenja Općine Krapinske Toplice i prijedlogu III. Izmjena i dopuna Urbanističkog plana uređenja naselja Krapinske Toplice i Klokovec

(/UserDocsImages//dokumenti/Prostorno/Planovi/Rasprave//6.9.2022.Krapinske.Toplice.pdf)

06.09.2022. | pdf (466kb)

05.09.2022. - Informacija o ponovnoj javnoj raspravi o V. Izmjenama i dopunama Prostornog plana uređenja Općine Gradec

(/UserDocsImages//dokumenti/Prostorno/Planovi/Rasprave//5.9.2022.Gradec.pdf)

05.09.2022. | pdf (575kb)

02.09.2022. - Informacija o javnoj raspravi o prijedlogu I. Izmjena i dopuna Urbanističkog plana uređenja luke Krilo, Općina Dugi Rat

III. IZMJENE I DOPUNE PPUO STRAHONINEC

IV. Obrazloženje – Evidencija postupka

III. IZMJENE I DOPUNE PROSTORNOG PLANA UREĐENJA OPĆINE STRAHONINEC

IZVJEŠĆE O JAVNOJ RASPRAVI

REPUBLIKA HRVATSKA
MEĐIMURSKA ŽUPANIJA
OPĆINA STRAHONINEC

Na temelju članka 96. stavka 3. Zakona o prostornom uređenju („Narodne novine“ broj 153/13, 65/17, 114/18, 39/19, 98/19) i Zaključka općinskog načelnika Općine Strahoninec, KLASA:351-01/21-01/1, URBROJ: 2109-23-01-22-55 od 08.09.2022., objavljuje se

JAVNA RASPRAVA O PRIJEDLOGU

III. izmjena i dopuna Prostornog plana uređenja Općine Strahoninec
(„Službeni glasnik Međimurske županije“ broj 8/05, 21/09, 15/17)
/ciljane izmjene i dopune/

1. Javna rasprava će trajati **od 20.09.2022. do 30.09.2022. godine.**
2. Javni uvid u Prijedlog III izmjena i dopuna Prostornog plana uređenja Općine Strahoninec – ciljane izmjene i dopune moći će se izvršiti za vrijeme trajanja javne rasprave u prostorijama Općine Strahoninec, Dravska 1, 40 000 Čakovec svakog radnog dana u uređovno radno vrijeme, na mrežnim stranicama Općine Strahoninec <https://www.strahoninec.hr/>, te na mrežnim stranicama stručnog izrađivača <http://urbia.hr/>.
3. Javno izlaganje Prijedloga III izmjena i dopuna Prostornog plana uređenja Općine Strahoninec – ciljane izmjene i dopune organizirat će se u prostorijama Općine Strahoninec, Dravska 1, 40 000 Čakovec i to **21.09.2022. godine (srijeda) u 13:00 sati.**
4. Primjedbe i prijedloge sudionici mogu davati tijekom javne rasprave, zaključno sa **30.09.2022. godine** i to na slijedeći način:
 - postavljanjem pitanja tijekom javnog izlaganja o predloženim rješenjima
 - davanjem prijedloga i primjedbi u zapisnik za vrijeme izlaganja,
 - upućivanjem pisanih prijedloga i primjedbi Jedinstvenom upravnom odjelu Općine Strahoninec, Dravska 1, 40 000 Čakovec.

Prijedlozi i primjedbe koji nisu dostavljeni u roku ili nisu čitljivo napisani, ne moraju se uzeti u obzir u pripremi Izvješća o javnoj raspravi. Podnositelji trebaju na podnesku navesti adresu za dostavu odgovora.

KLASA: 351-01/21-01/1
URBROJ: 2109-23-01-22-56
Strahoninec, 08.09.2022.

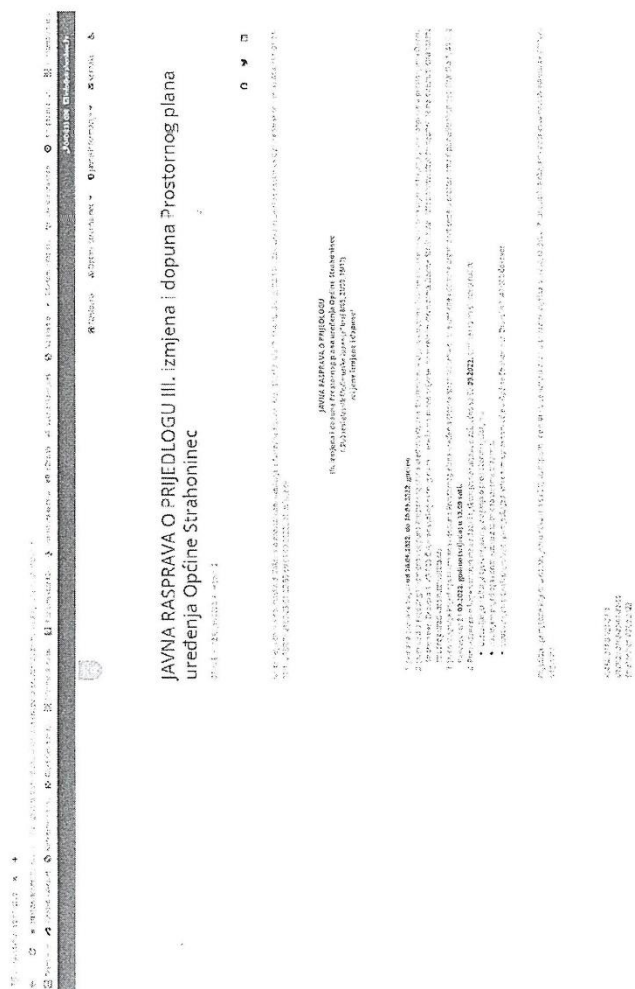
III. IZMJENE I DOPUNE PPUO STRAHONINEC

IV. Obrazloženje – Evidencija postupka

III. IZMJENE I DOPUNE PROSTORNOG PLANA UREĐENJA OPĆINE STRAHONINEC

IZVJEŠĆE O JAVNOJ RASPRAVI

- Preslika objave s mrežnih stranica Općine Strahoninec



JAVNA RASPRAVA O PRIJEDLOGU III. izmjena i dopuna Prostornog plana uređenja Općine Strahoninec

Općina Strahoninec, ulica Matije Gupca 1, 51210 Strahoninec, tel: 051 810 1234, e-pošta: info@strahoninec.hr

JAVNA RASPRAVA O PRIJEDLOGU
III. izmjena i dopuna Prostornog plana uređenja Općine Strahoninec

Općina Strahoninec, ulica Matije Gupca 1, 51210 Strahoninec, tel: 051 810 1234, e-pošta: info@strahoninec.hr

III. IZMJENE I DOPUNE PROSTORNOG PLANA UREĐENJA OPĆINE STRAHONINEC

IV. Obrazloženje – Evidencija postupka

- Preslika objave s mrežnih stranica Općine Strahoninec

III. IZMJENE I DOPUNE PPUO STRAHONINEC
IV. Obrazloženje – Evidencija postupka

III. IZMJENE I DOPUNE PROSTORNOG PLANA UREĐENJA OPĆINE STRAHONINEC

IZVJEŠĆE O JAVNOJ RASPRAVI

- Zapisnik o javnom izlaganju s popisom prisutnih



REPUBLIKA HRVATSKA
MEĐIMURSKA ŽUPANIJA
OPĆINA STRAHONINEC
Jedinstveni upravni odjel
Dravska 1 Strahoninec

KLASA:351-02/21-01/1
URBROJ:2109-23-01-22-69
Strahoninec, 04. listopada 2022.

ZAPISNIK
o održanoj javnoj raspravi

Dana 21. rujna 2022. godine s početkom u 13:00 sati održana je javna rasprava o prijedlogu III. Izmjena i dopuna Prostornog plana uređenja Općine.

Na javnoj raspravi sudjelovali su: Horvat Dragutin, Balenta Dejan, Šipek Josip, Zver Miljenka, Pinter Mirjana, Žižek Silvija te Vesna Makovec iz tvrtke URBIA d.o.o. (izrađivač prijedloga III. Izmjena i dopuna Prostornog plana uređenja Općine).

Uvodno izlaganja o prijedlogu III. Izmjena i dopuna Prostornog plana uređenja Općine.

održala je Vesna Makovec navodeći razloge za izradu spomenutog plana.

Pitanja su postavljali Balenta Dejan, Šipek Josip i Pinter Mirjana.

Javna rasprava zaključena je u 13:45 sati.



III. IZMJENE I DOPUNE PPUO STRAHONINEC

IV. Obrazloženje – Evidencija postupka

III. IZMJENE I DOPUNE PROSTORNOG PLANA UREĐENJA OPĆINE STRAHONINEC

IZVJEŠĆE O JAVNOJ RASPRAVI

III. IZMJENE I DOPUNE PROSTORNOG PLANA UREĐENJA OPĆINE STRAHONINEC

Javna rasprava – 21. rujna 2022.

IME I PREZIME

POTPIS

1. Branka Tihomir

2. Marko Tihomir

3. Marijana Tihomir

4. Dejan Bobić

5. Josip Šipić

6. Zeljko Tihomir

7. _____

8. _____

9. _____

10. _____

(Handwritten signatures corresponding to the list above)

III. IZMJENE I DOPUNE PPUO STRAHONINEC

IV. Obrazloženje – Evidencija postupka

Objava izvješća o javnoj raspravi:

- Web - stranica Ministarstva prostornoga uređenja, graditeljstva i državne imovine
- Web - stranica Općine Strahoninec



Međimurska županija

11.10.2022. - Izvješće o javnoj raspravi o prijedlogu III. Izmjena i dopuna Prostornog plana uređenja Općine Strahoninec

(/UserDocsImages//dokumenti/Prostorno/Planovi/Izvjesca/Međimurska//11.10.2022.Strahoninec.pdf)

11.10.2022. | pdf (1807kb)

11.08.2022. - Izvješće o ponovnoj javnoj raspravi o izmijenjenom prijedlogu Urbanističkog plana uređenja Vojni vrtovi sjever, II. etapa, Grad Čakovec

(/UserDocsImages//dokumenti/Prostorno/Planovi/Izvjesca/Međimurska//11.8.2022.Cakovec.pdf)

11.08.2022. | pdf (1013kb)

30.06.2022. - Izvješće o javnoj raspravi o prijedlogu Urbanističkog plana uređenja Vojni vrtovi sjever, II. etapa, Grad Čakovec

(/UserDocsImages//dokumenti/Prostorno/Planovi/Izvjesca/Međimurska//30.6.2022.Cakovec.pdf)

30.06.2022. | pdf (2809kb)

15.06.2022. - Izvješće o javnoj raspravi o prijedlogu postupka stavljanja van snage Detaljnog plana uređenja sjevernog dijela naselja Nedelišće "MESAP" i SRC "Sjever", Općina Nedelišće

(/UserDocsImages//dokumenti/Prostorno/Planovi/Izvjesca/Međimurska//15.6.2022.Nedelisce.pdf)

15.06.2022. | pdf (2350kb)

25.05.2022. - Izvješće o javnoj raspravi Urbanističkog plana uređenja "Privredne zone Nedelišće II"

(/UserDocsImages//dokumenti/Prostorno/Planovi/Izvjesca/Međimurska//25.5.2022.Nedelisce.pdf)

25.05.2022. | pdf (5100kb)

04.05.2022. - Izvješće o drugoj ponovnoj javnoj raspravi V. Izmjena i dopuna Prostornog plana uređenja Općine Selnica

(/UserDocsImages//dokumenti/Prostorno/Planovi/Izvjesca/Međimurska//4.5.2022.Selnica.pdf)

04.05.2022. | pdf (2507kb)

26.04.2022. - Izvješće o javnoj raspravi o prijedlogu Urbanističkog plana uređenja Rekreativsko – turističke zone „Trate“ Prelog

(/UserDocsImages//dokumenti/Prostorno/Planovi/Izvjesca/Međimurska//26.4.2022.Prelog.pdf)

26.04.2022. | pdf (3886kb)


III. IZMJENE I DOPUNE PPUO STRAHONINEC

IV. Obrazloženje – Evidencija postupka


[strahoninec.hr/index.php/jedinstveni-upravni-odjel/prostorno-planiranje](#)
[eiser](#) [Autodesk - Account](#) [Karte potrebnih po...](#) [Objednjeni plan op...](#) [Informacijski sustav...](#) [Raspisna udele KC...](#) [Interaktivna karta k...](#) [eD - eDzvola](#) [Vukovarsko-srijems...](#) [Nova kartica](#) [GRP Komunalac d.o...](#) [GRP Komunalac d.o...](#) [Javni podaci o firm...](#) [Ministarstvo gradit...](#)

[040 333 088](#) [info@strahoninec.hr](#)


[Naslovna](#) [Općina Strahoninec](#) [Javne informacije](#) [Kontakt](#)




JEDINSTVENI UPRAVNI ODJEL OPĆINE STRAHONINEC




Proračuni i financije




Prostorno planiranje




Komunalno redarstvo



Imovina



Natječaji



Interni akti

PROSTORNO PLANIRANJE

Prostorni plan

Urbanistički planovi

PPUO Strahoninec

I. ID PPUO

II. ID PPUO

III. ID PPUO

KARTOGRAFSKI PRIKAZI

Kartografski prikazi III. izmjena i dopuna PPUO Strahoninec za JR

TEKSTUALNI DIO

Tekstualni dio III. izmjena i dopuna PPUO Strahoninec za JR

VEZANI DOKUMENTI I OBJAVE

Izješće o javnoj raspravi III. izmjena i dopuna PPUO Strahoninec

III. IZMJENE I DOPUNE PPUO STRAHONINEC

IV. Obrazloženje – Evidencija postupka



Klasa : 350-02/22-01/2
Urbroj: 2109-72-22-08

Čakovec: 20. listopada 2022.

OPĆINA STRAHONINEC
JEDINSTVENI UPRAVNI ODJEL

PREDMET: Mišljenje na Nacrt konačnog prijedloga III. Izmjena i dopuna Prostornog plana uređenja Općine Strahoninec
- daje se


Uvidom u Nacrt konačnog prijedloga III. Izmjena i dopuna Prostornog plana uređenja Općine Strahoninec, a na temelju članka 107. Zakona o prostornom uređenju (NN 53/13, 65/17, 114/18, 39/19 i 98/19), Zavod za prostorno uređenje Međimurske županije **daje pozitivno mišljenje** o usklađenosti s Prostornim planom Međimurske županije.

S poštovanjem,

RAVNATELJICA ZAVODA



Mirjana Pintar dipl.ing.arh.



III. IZMJENE I DOPUNE PPUO STRAHONINEC

IV. Obrazloženje – Evidencija postupka

KLASA:351-02/21-01/1
URBROJ:2109-23-01-22-74
Strahoninec, 21.10.2022.

Na temelju članka 105. stavka 3. Zakona o prostornom uređenju (NN br. 153/13, 65/17, 114/18, 39/19 i 98/19) i čl. 46. Statuta Općine Strahoninec („Službeni glasnik Međimurske županije“ br.08/21), općinski načelnik Općine Strahoninec dana 21.10.2022. godine, donosi sljedeće:

ZAKLJUČAK

o utvrđivanju Konačnog prijedloga

III. izmjena i dopuna Prostornog plana uređenja Općine Strahoninec

(„Službeni glasnik Međimurske županije“ broj 8/05, 21/09, 15/17)

/ ciljane izmjene i dopune /

I.

Na temelju Izvješća o javnoj raspravi o prijedlogu III. Izmjena i dopuna Prostornog plana uređenja Općine Strahoninec - ciljane izmjene i dopune KLASA: 351-02/21-01/1, URBROJ: 2109-23-01-22-71 od 10.10.2022 i Nacrta konačnog prijedloga III. Izmjena i dopuna Prostornog plana uređenja Općine Strahoninec - ciljane izmjene i dopune, Općinski načelnik Općine Strahoninec utvrđuje Konačni prijedlog III. Izmjena i dopuna Prostornog plana uređenja Općine Strahoninec - ciljane izmjene i dopune.

II.

Konačni prijedlog III. Izmjena i dopuna Prostornog plana uređenja Općine Strahoninec - ciljane izmjene i dopune utvrđuje se identičan Nacrtu konačnog prijedloga III. Izmjena i dopuna Prostornog plana uređenja Općine Strahoninec - ciljane izmjene i dopune, iz listopada 2022.

III.

Temeljem odredbe članka 109. stavka 4. Zakona o prostornom uređenju (NN br. 153/13, 65/17, 114/18, 39/19 i 98/19), Odluka o donošenju III. Izmjena i dopuna Prostornog plana uređenja Općine Strahoninec - ciljane izmjene i dopune upućuje se Općinskom vijeću Općine Strahoninec na donošenje.



REPUBLIKA HRVATSKA
OPĆINA STRAHONINEC
OPĆINSKI NAČELNIK
Franjo Lehkec

III. IZMJENE I DOPUNE PPUO STRAHONINEC

IV. Obrazloženje – Evidencija postupka

REPUBLIKA HRVATSKA
MEĐIMURSKA ŽUPANIJA
OPĆINA STRAHONINEC

KLASA: 021-01/21-01/10
URBROJ: 2109-23-01-21-2
Strahoninec, 04. studenoga 2022. godine

ZAPISNIK
10. SJEDNICE OPĆINSKOG VIJEĆA
OPĆINE STRAHONINEC
održane dana 03. studenoga 2022. godine u 19:00 sati

Sjednicu je sazvao predsjednik Općinskog vijeća Općine Strahoninec Vladimir Lepen, Pozivom KLASA: 021-01/21-01/10, URBROJ: 2109-23-03-21-1 dana 28. listopada 2022. godine.

Sjednici su prisutni sljedeći vijećnici: Josip Šipek, Vladimir Lepen, Dražen Vidović, Markus Pilić, Andreja Bekina, Miranda Kurjaković, Dejan Balenta, Zoran Topolnjak, Mario Topolnjak, Hrvoje Zlatarek i Jasminka Poljanec

Odsutni: Hrvoje Šlezak, Petra Horvatić

Sjednici prisustvuju: općinski načelnik Franjo Lehkec, pročelnica Jedinog upravnog odjela Jasna Hranilović Miškec, viša referentica Silvija Žižek, referentica za računovodstvo i financije Miljenka Zver i predstavnici medija.

Predsjednik Općinskog vijeća Općine Strahoninec Vladimir Lepen pozdravio je vijećnice i vijećnike Općinskog vijeća Općine Strahoninec, općinskog načelnika, službenice Jedinog upravnog odjela i predstavnike medija Općine Strahoninec te je svima zaželio uspješan i konstruktivan rad.

Konstatiranjem kvoruma prisutnih vijećnika Općinskog vijeća Općine Strahoninec predsjednik Općinskog vijeća otvorio je 10. sjednicu Općinskog vijeća Općine Strahoninec.

Predsjednik Općinskog vijeća Vladimir Lepen otvorio je aktualni sat.

Pitanja na aktualnom satu postavljao je Zoran Topolnjak.

Vijećnik Zoran Topolnjak je molio informaciju o ukupnom kumulativnom dugu po dugotrajnom i kratkotrajnom zaduženju Općine Strahoninec (dvorana, ukupni godišnji kredit s kamata...).

Općinski načelnik je odgovorio da će odgovor dostaviti u pisanom obliku do donošenja Proračuna Općine Strahoninec za 2023. godinu.

Vijećnik Zoran Topolnjak je molio informaciju o postavljanju uzdignutih ploha za smirivanje prometa u ulici Katarine Zrinski.

Općinski načelnik je odgovorio kako se potpisivala peticija vezano uz postavljanje istih, međutim bilo je dosta i negativnih komentara i neslaganja s postavljanjem uzdignutih ploha za smirivanje prometa. Zahtjev za postavljanje dostavljen je Policijskoj upravi Međimurskoj te se čeka njihov odgovor.

Budući da više nije bilo pitanja, predsjednik Općinskog vijeća zatvorio je aktualni sat.

III. IZMJENE I DOPUNE PPUO STRAHONINEC

IV. Obrazloženje – Evidencija postupka

Predsjednik Općinskog vijeća predložio je sljedeći Dnevni red:

1. Usvajanje zapisnika s 9. sjednice Općinskog vijeća Općine Strahoninec
2. Prijedlog Odluke o prihvaćanju I. izmjena i dopuna Proračuna Općine Strahoninec za 2022. godinu
 - Predlagatelj općinski načelnik i Odbor za proračun i financije
 - a) Prijedlog Izmjena i dopuna Programa građenja komunalne infrastrukture za 2022. godinu
 - Predlagatelj općinski načelnik i Odbor za proračun i financije
 - b) Prijedlog Izmjena i dopuna Programa održavanja komunalne infrastrukture za 2022. godinu
 - Predlagatelj općinski načelnik i Odbor za proračun i financije
 - c) Prijedlog Izmjena i dopuna Programa javnih potreba u kulturi Općine Strahoninec za 2022. godinu
 - Predlagatelj općinski načelnik i Odbor za proračun i financije
 - d) Prijedlog Izmjena i dopuna Programa javnih potreba u sportu Općine Strahoninec za 2022. godinu
 - Predlagatelj općinski načelnik i Odbor za proračun i financije
 - e) Prijedlog Izmjena i dopuna Socijalnog programa Općine Strahoninec za 2022. godinu
 - Predlagatelj općinski načelnik i Odbor za proračun i financije
3. Prijedlog Odluke o porezima
 - predlagatelj općinski načelnik
4. Prijedlog Odluke o donošenju III. izmjena i dopuna Prostornog plana uređenja Općine Strahoninec
 - predlagatelj općinski načelnik
5. Prijedlog Odluke o donošenju Plana djelovanja u području prirodnih nepogoda Općine Strahoninec za 2023. godinu
 - predlagatelj općinski načelnik
6. Prijedlog Odluke o I. izmjenama i dopunama Odluke o stipendiranju studenata
 - predlagatelj općinski načelnik i Odbor za socijalna pitanja i stipendiranje studenata
7. Prijedlog Prethodne suglasnosti na Statut Dječjeg vrtića Suncokret
 - predlagatelj Upravno vijeće Dječjeg vrtića Suncokret
8. Prijedlog Prethodne suglasnosti na Pravilnik o unutarnjem ustrojstvu i načinu rada Dječjeg vrtića Suncokret
 - predlagatelj Upravno vijeće Dječjeg vrtića Suncokret

Predsjednik Općinskog vijeća konstatira da je Dnevni red prihvaćen jednoglasno.

Ad 1. Usvajanje zapisnika s 9. sjednice Općinskog vijeća Općine Strahoninec

Vijećnik Dejan Balenta pohvalio je sadržaj zapisnika s 9. sjednice Općinskog vijeća Općine Strahoninec.

Napomenuo je kako je u točki ad. 3 navedeno da je 4 vijećnika „protiv“ a bilo je 4 vijećnika „suzdržanih“ pa moli ispravak zapisnika.

Zapisnik 9. sjednice Općinskog vijeća Općine Strahoninec usvojen je

JEDNOGLASNO

Ad 2. Prijedlog Odluke o prihvaćanju I. izmjena i dopuna Proračuna Općine Strahoninec za 2022. godinu

Vijećnik Mario Topolnjak je rekao kako se Odbor za proračun i financije sastao 27. listopada 2022., prihvatio izmjene i dopune te kao takav se daje na usvajanje Općinskom vijeću Općine Strahoninec.

Odluka o prihvaćanju I. izmjena i dopuna Proračuna Općine Strahoninec za 2022. godinu usvojena je

JEDNOGLASNO

III. IZMJENE I DOPUNE PPUO STRAHONINEC

IV. Obrazloženje – Evidencija postupka

a) Izmjene i dopune Programa građenja komunalne infrastrukture za 2022. godinu usvojene su

JEDNOGLASNO

b) Izmjene i dopune Programa održavanja komunalne infrastrukture za 2022. godinu usvojene su

JEDNOGLASNO

c) Izmjene i dopune Programa javnih potreba u kulturi Općine Strahoninec za 2022. godinu usvojene su

JEDNOGLASNO

d) Izmjene i dopune Programa javnih potreba u sportu Općine Strahoninec za 2022. godinu usvojene su

JEDNOGLASNO

e) Izmjene i dopune Socijalnog programa Općine Strahoninec za 2022. godinu usvojene su

JEDNOGLASNO

Ad.3. Prijedlog Odluke o porezima

Općinski načelnik je rekao da sukladno članku 42. Zakona o lokalnim porezima predstavničko tijelo jedinice lokalne samouprave utvrđuje lokalne poreze te je radi usklađenja s novim zakonskim odredbama donijeti novu Odluku.

Odluka o porezima usvojena je

JEDNOGLASNO

Ad.4. Prijedlog Odluke o donošenju III. izmjena i dopuna Prostornog plana uređenja Općine Strahoninec

Općinski načelnik je rekao kako su se izmjene i dopune Prostornog plana pokrenule radi usklađenja Prostornog plana s posebnim propisima i aktima Međimurske županije, prvenstveno s II. izmjenama i dopunama Prostornog plana Međimurske županije, koji je usvojen u srpnju 2019.

Odluka o donošenju III. izmjena i dopuna Prostornog plana uređenja Općine Strahoninec usvojena je sa

9 ZA

2 PROTIV

Ad.5. Prijedlog Odluke o donošenju Plana djelovanja u području prirodnih nepogoda Općine Strahoninec za 2023. godinu

Općinski načelnik je rekao da sukladno članku 17. stavka 1. Zakona o ublažavanju i uklanjanju posljedica prirodnih nepogoda predstavničko tijelo jedinice lokalne i područne (regionalne) samouprave do 30. studenog tekuće godine donosi Plan djelovanja za sljedeću kalendarsku godinu radi određenja mjera i postupanja djelomične sanacije šteta od prirodnih nepogoda. Planom djelovanja definiraju se kriteriji i ovlasti za proglašenje prirodne nepogode, procjena štete od prirodne nepogode, dodjela pomoći za ublažavanje i djelomično uklanjanje posljedica prirodnih nepogoda nastalih na području jedinica lokalne i područne (regionalne) samouprave, upis u Registar šteta od prirodnih

III. IZMJENE I DOPUNE PPUO STRAHONINEC

IV. Obrazloženje – Evidencija postupka

nepogoda te druga pitanja u vezi s dodjelom pomoći za ublažavanje i djelomično uklanjanje posljedica prirodnih nepogoda.

Odluka o donošenju Plana djelovanja u području prirodnih nepogoda Općine Strahoninec za 2023. godinu usvojena je

JEDNOGLASNO

Ad.6. Prijedlog Odluke o I. izmjenama i dopunama Odluke o stipendiranju studenata

Vijećnik Markus Pilić je rekao kako se Odbor za socijalna pitanja i stipendiranje studenata sastao 2.11.2022. godine radi definiranja prijedloga Odluke o I. izmjenama i dopunama Odluke o stipendiranju studenata u kojem će se ugraditi odredba o prilaganju statusa studenta s naznakom godine studija i naznakom koji puta je godina upisana, odnosno da piše da se određena godina upisuje prvi puta.

Vijećnik Hrvoje Zlatarek je pitao koliko studenata Općina Strahoninec stipendira u tekućoj akademskoj godini.

Referentica za računovodstvo i financije Miljenka Zver je odgovorila kako Općina Strahoninec u tekućoj akademskoj godini stipendira 47 studenata.

Odluka o I. izmjenama i dopunama Odluke o stipendiranju studenata usvojena je

JEDNOGLASNO

Ad.7. Prijedlog Prethodne suglasnosti na Statut Dječjeg vrtića Suncokret

Vijećnik Dražen Vidović je rekao kako je potrebno zbog izmjena i dopuna Zakona o predškolskom odgoju i obrazovanju uskladiti Statut Dječjeg vrtića Suncokret.

Prethodna suglasnosti na Statut Dječjeg vrtića Suncokret dana je

JEDNOGLASNO

Ad. 8. Prijedlog Prethodne suglasnost na Pravilnik o unutarnjem ustrojstvu i načinu rada Dječjeg vrtića Suncokret

Vijećnik Dražen Vidović je rekao kako je potrebno zbog izmjena i dopuna Zakona o predškolskom odgoju i obrazovanju uskladiti Pravilnik o unutarnjem ustrojstvu i načinu rada Dječjeg vrtića Suncokret.

Prethodna suglasnost na Pravilnik o unutarnjem ustrojstvu i načinu rada Dječjeg vrtića Suncokret dana je

JEDNOGLASNO

Dovršeno u 19:15 h.

Zapisničari:
Silvija Žižek, Jasna Hranilović Miškec

Predsjednik Općinskog vijeća
Vladimir Lepen